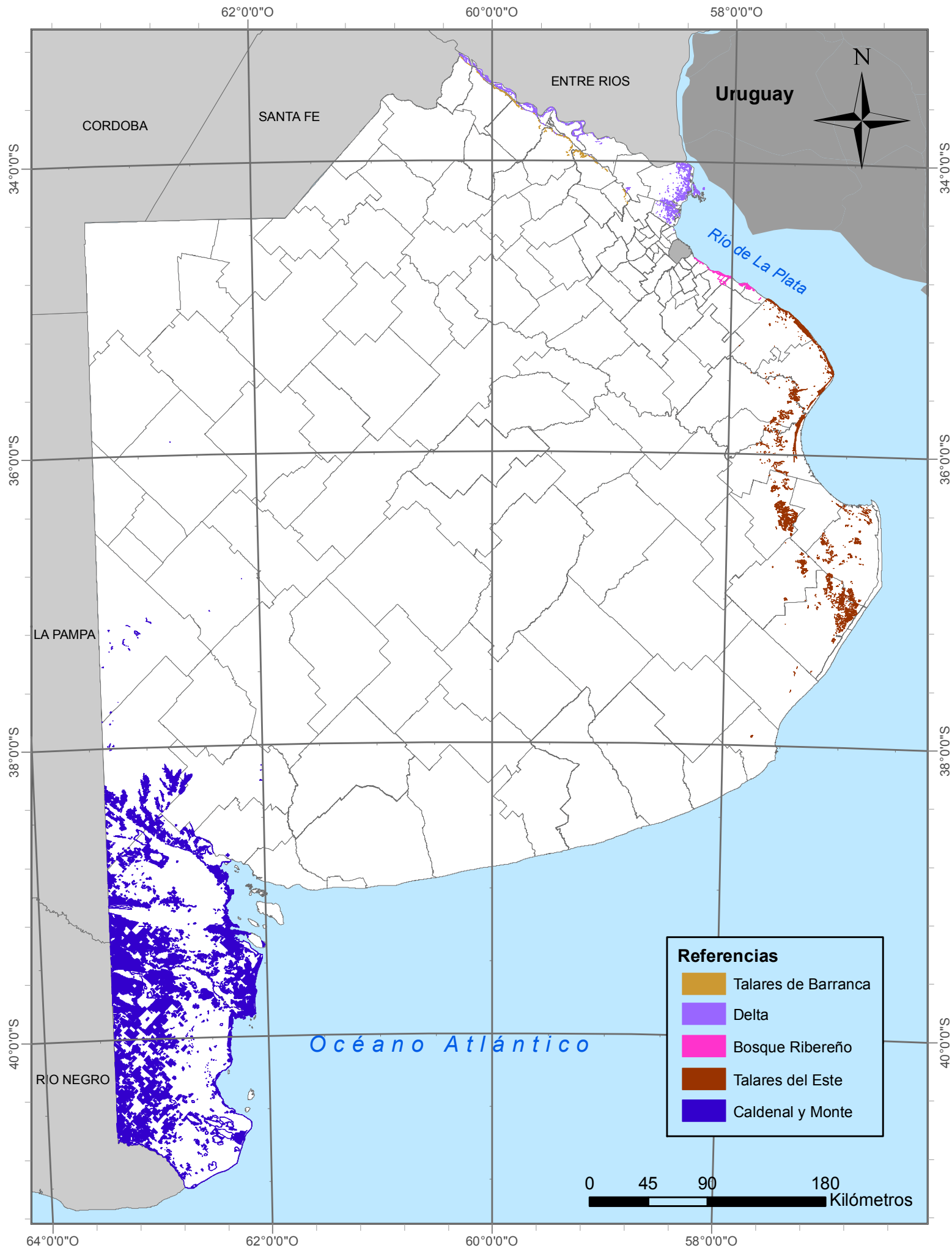


CARTOGRAFÍA Y SUPERFICIES

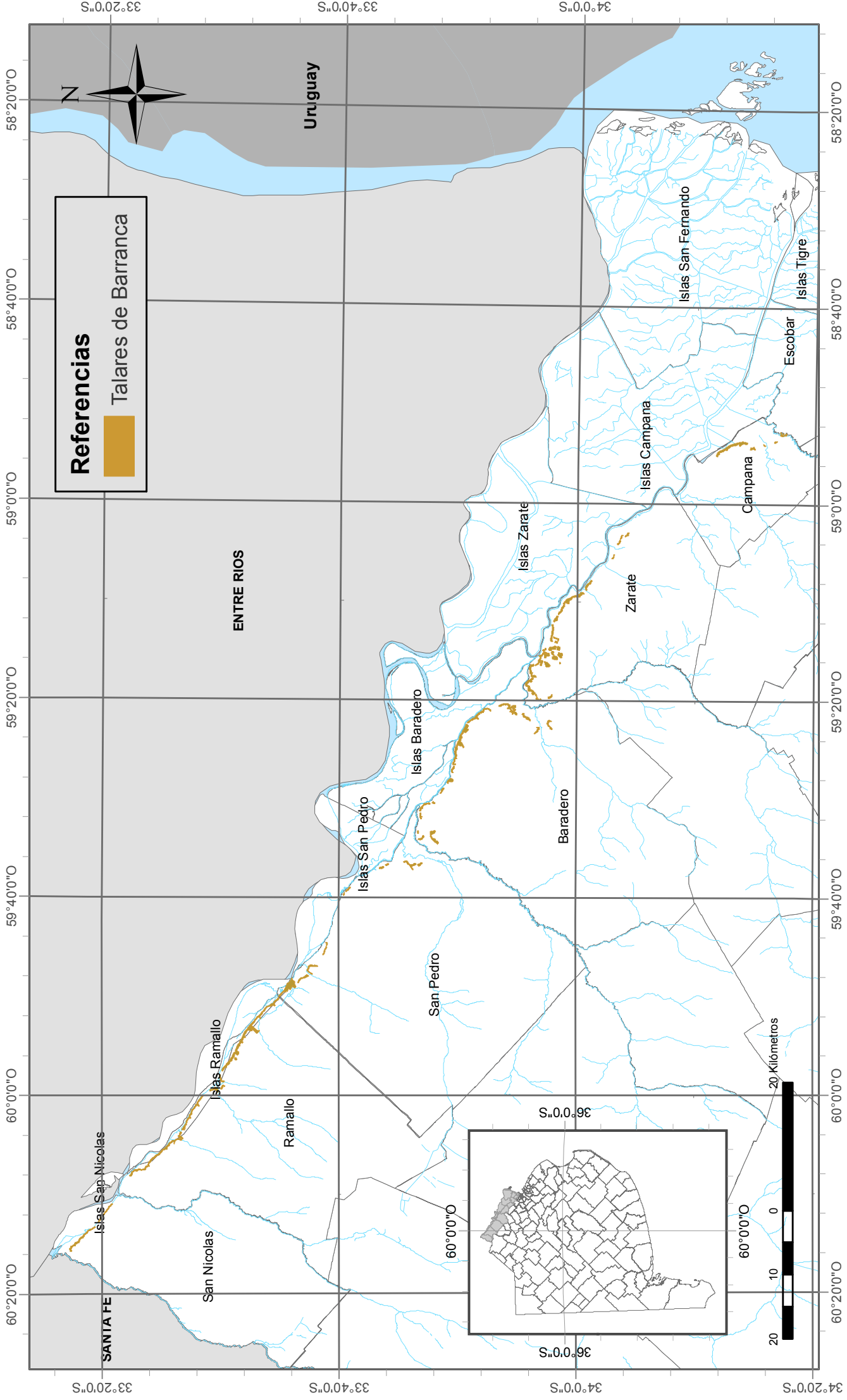
MAPAS DE BOSQUES NATIVOS Y SU ORDENAMIENTO TERRITORIAL



Mapa 1. Bosques Nativos - Provincia de Buenos Aires



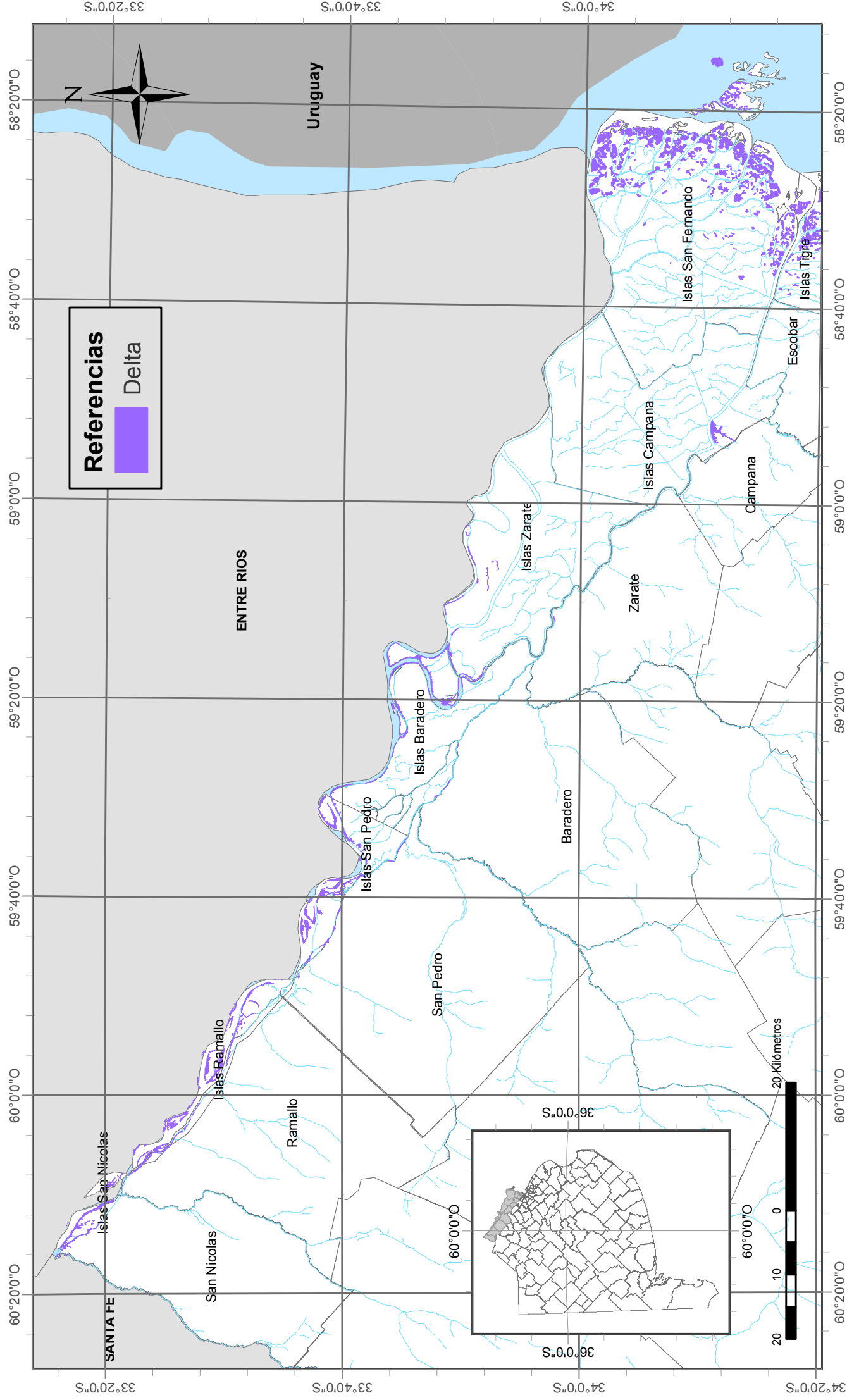
Mapa 2. Bosques Nativos - Talares de Barranca



Cartografía base: IGN SIG 250 - ARBA
 Cartografía temática: Dirección Provincial de Recursos Naturales OPDS

+ Sistema de Coordenadas: POSGAR 1994 Argentina Zone 5
 + Proyección: Transverse Mercator + Datum: POSGAR 1994

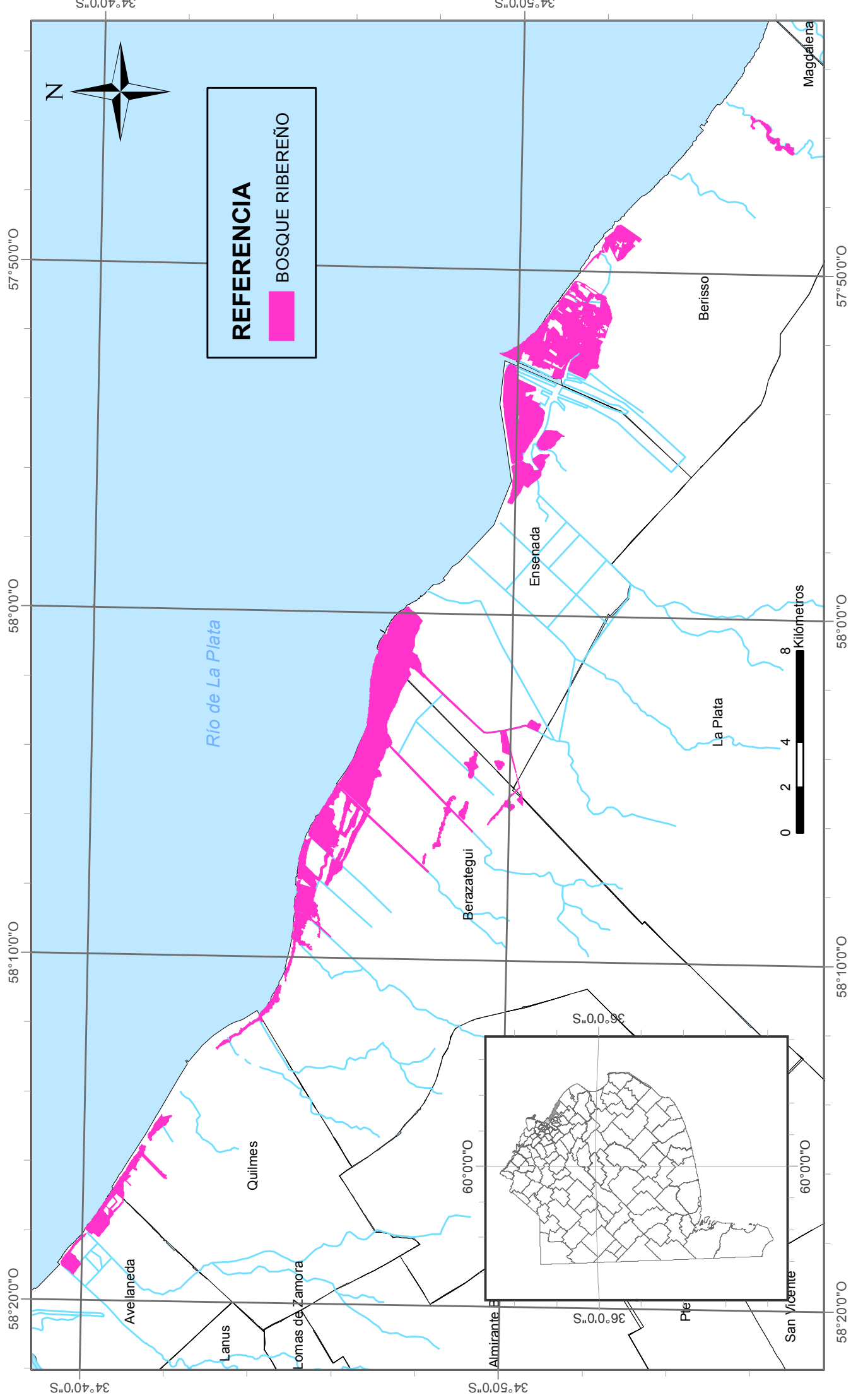
Mapa 3. Bosques Nativos - Delta



Cartografía base: IGN SIG 250 - ARBA
Cartografía temática: Dirección Provincial de Recursos Naturales OPDS

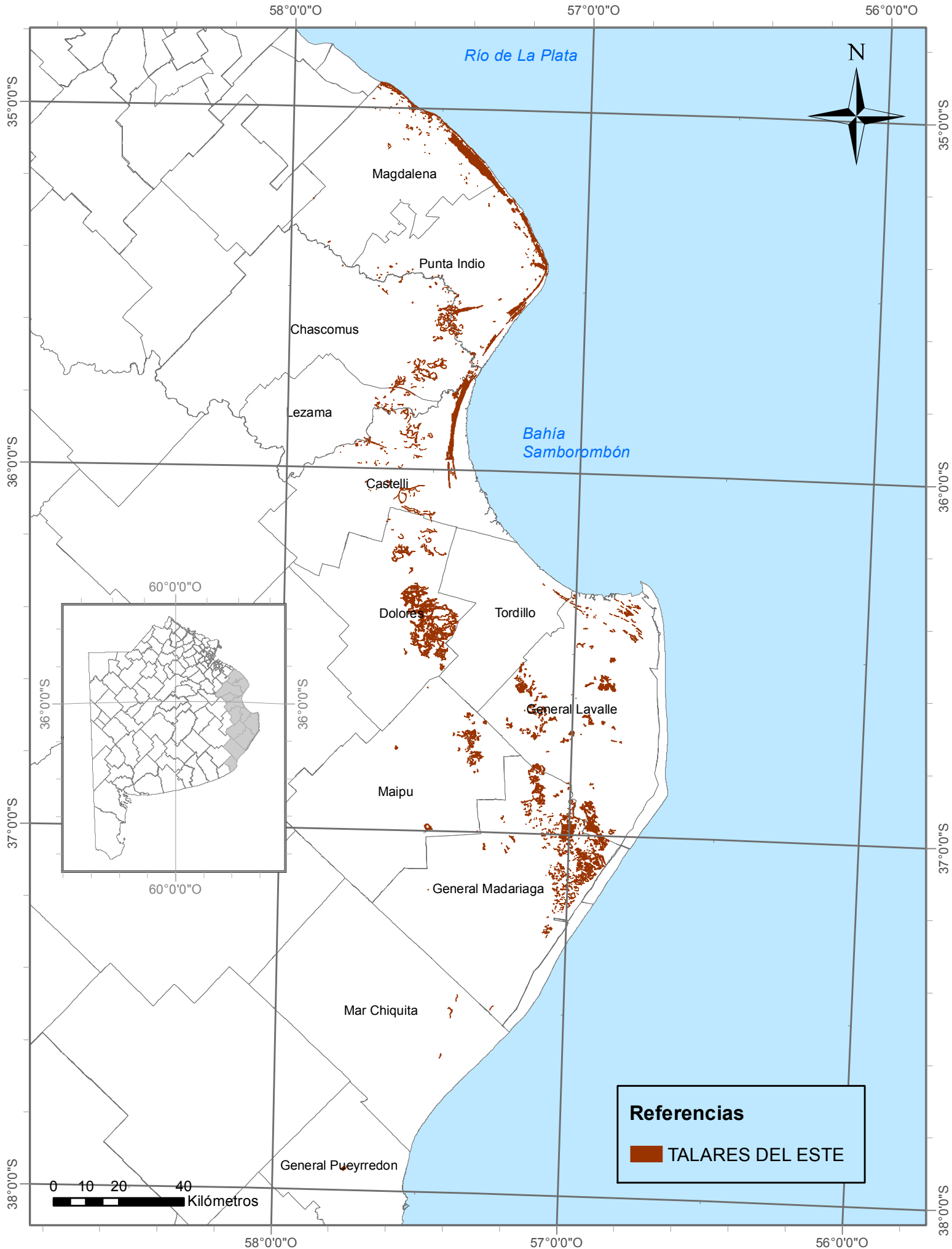
+ Sistema de Coordenadas: POSGAR 1994 Argentina Zone 5
+ Proyección: Transverse Mercator + Datum: POSGAR 1994

Mapa 4. Bosques Nativos - Bosque Ribereño



Cartografía base: IGN SIG 250 - ARBA
Cartografía temática: Dirección Provincial de Recursos Naturales OPDS
+ Sistema de Coordenadas: POSGAR 1994 Argentina Zone 5
+ Proyección: Transverse Mercator + Datum: POSGAR 1994

Mapa 5. Bosques Nativos - Talares del Este



Referencias

 TALARES DEL ESTE

Mapa 6. Bosques Nativos - Caldenal y Monte

63°0'0"O

62°0'0"O

61°0'0"O

39°0'0"S

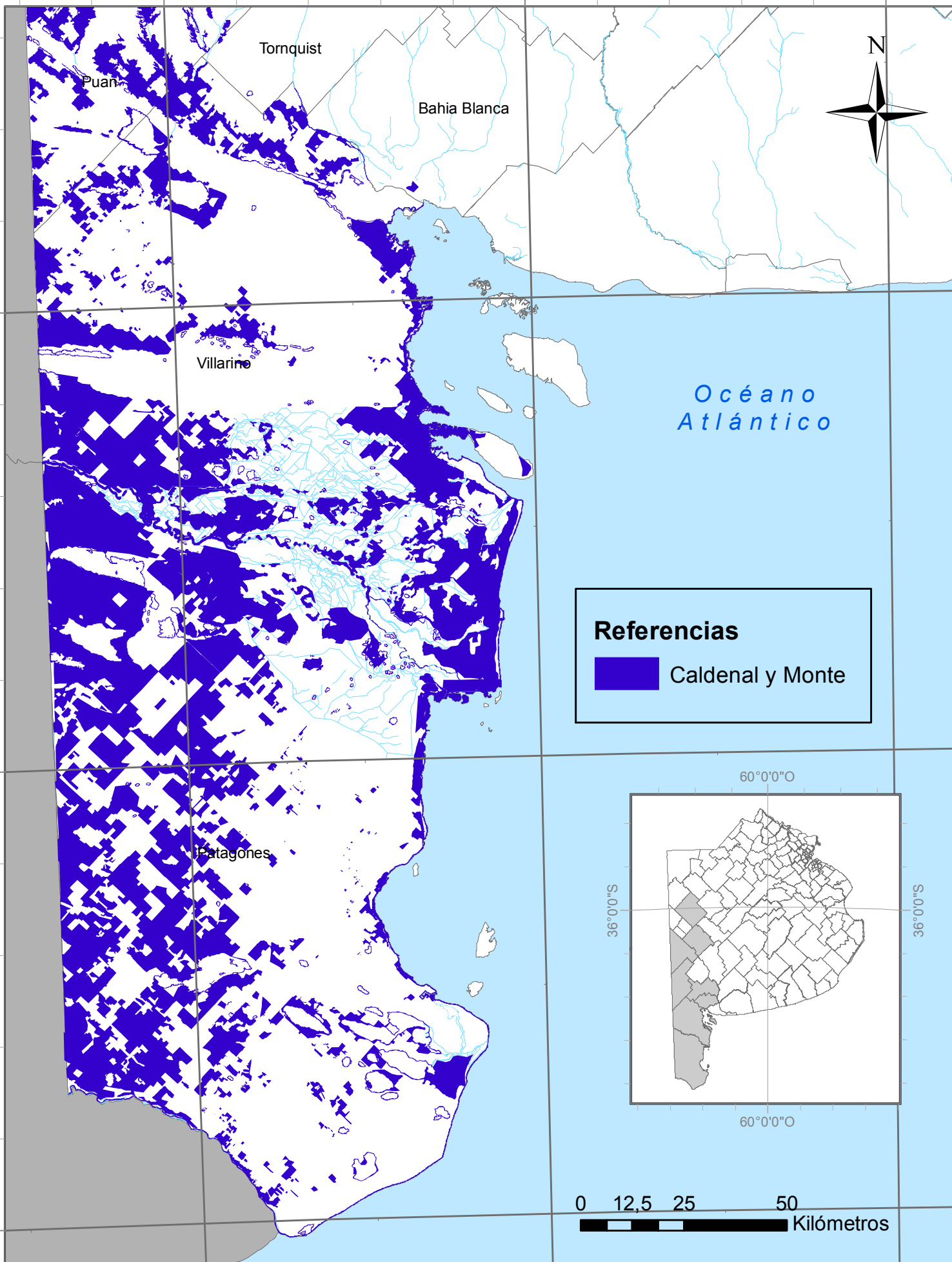
39°0'0"S

40°0'0"S

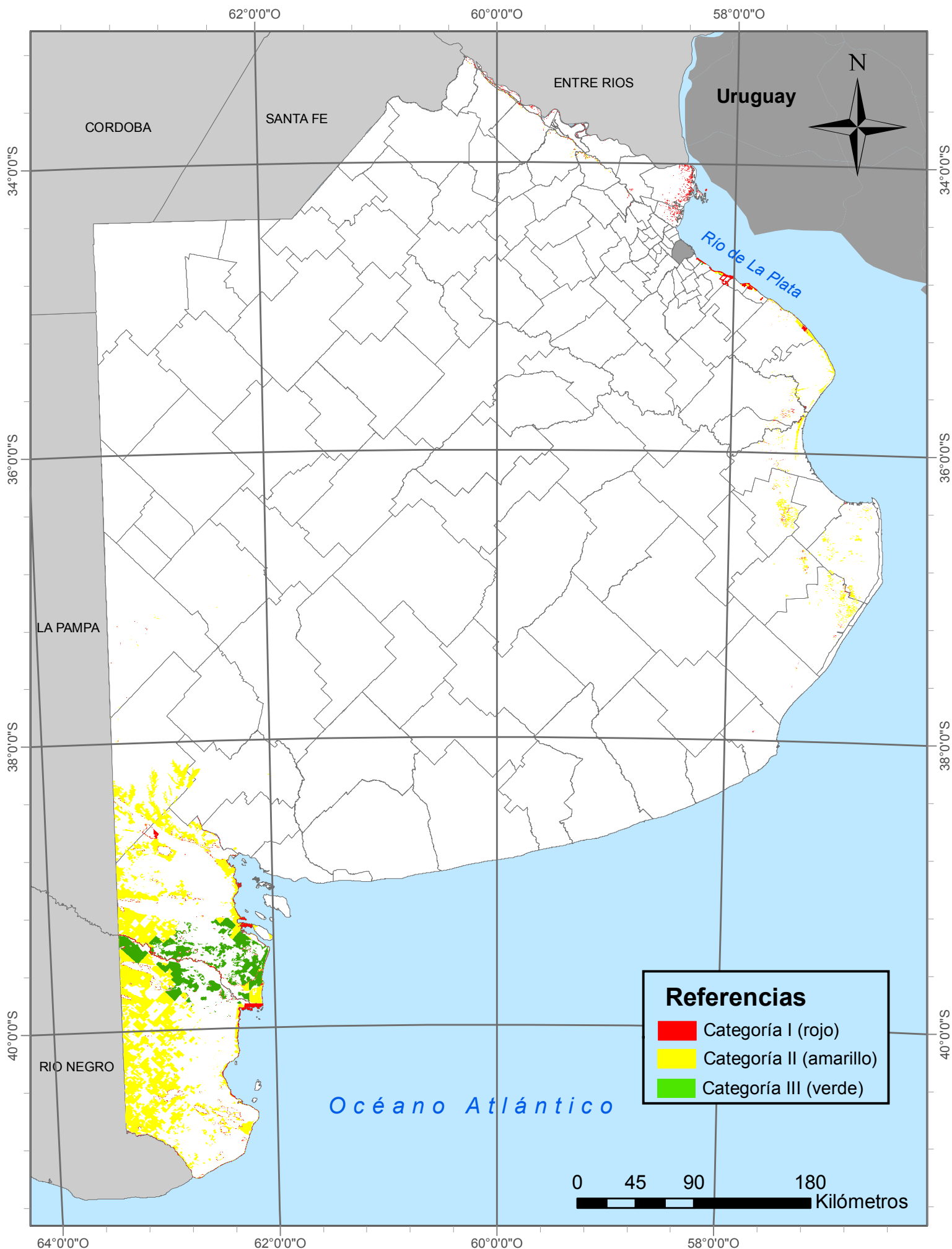
40°0'0"S

41°0'0"S

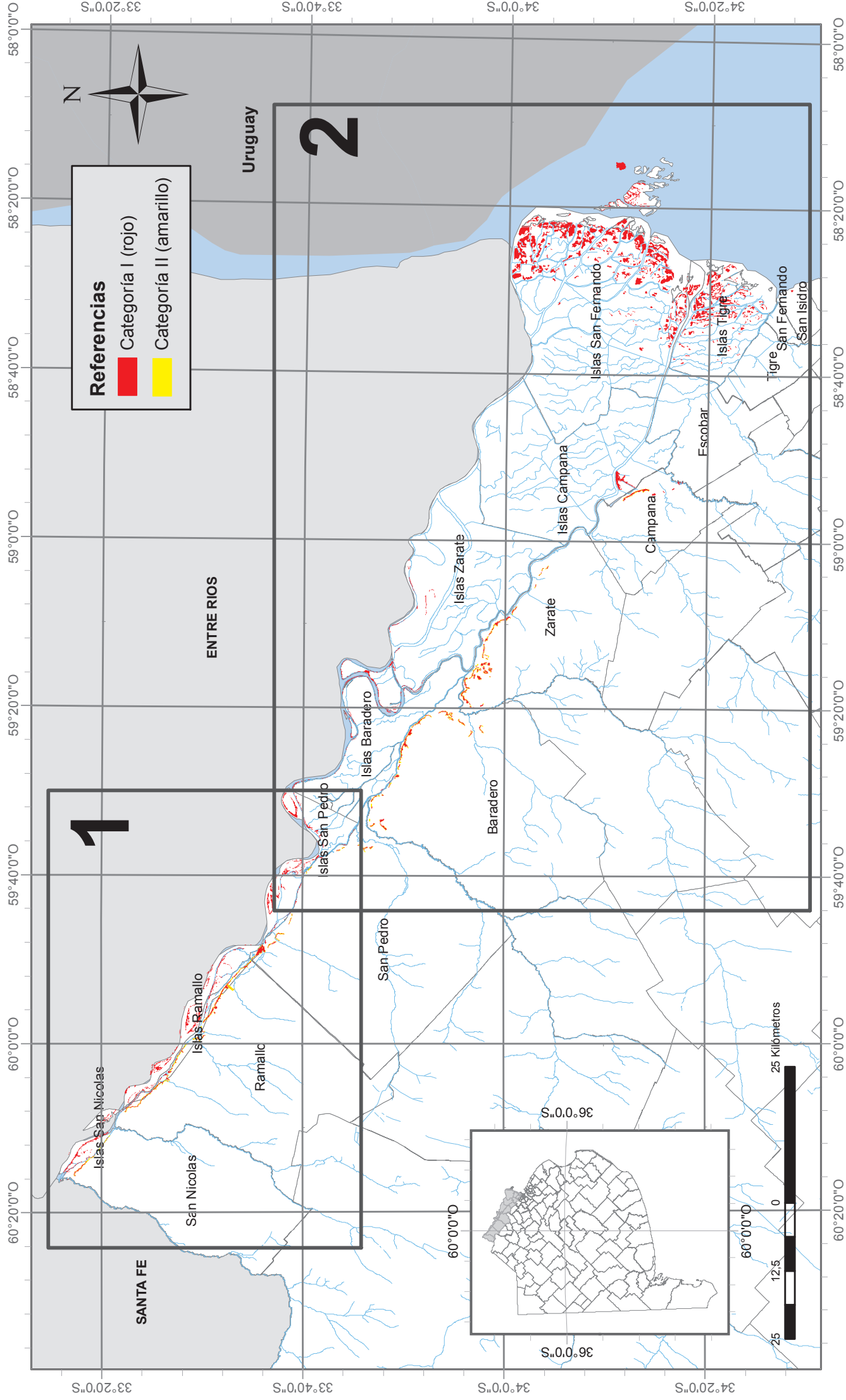
41°0'0"S



Mapa 7. OTBN - Provincia de Buenos Aires



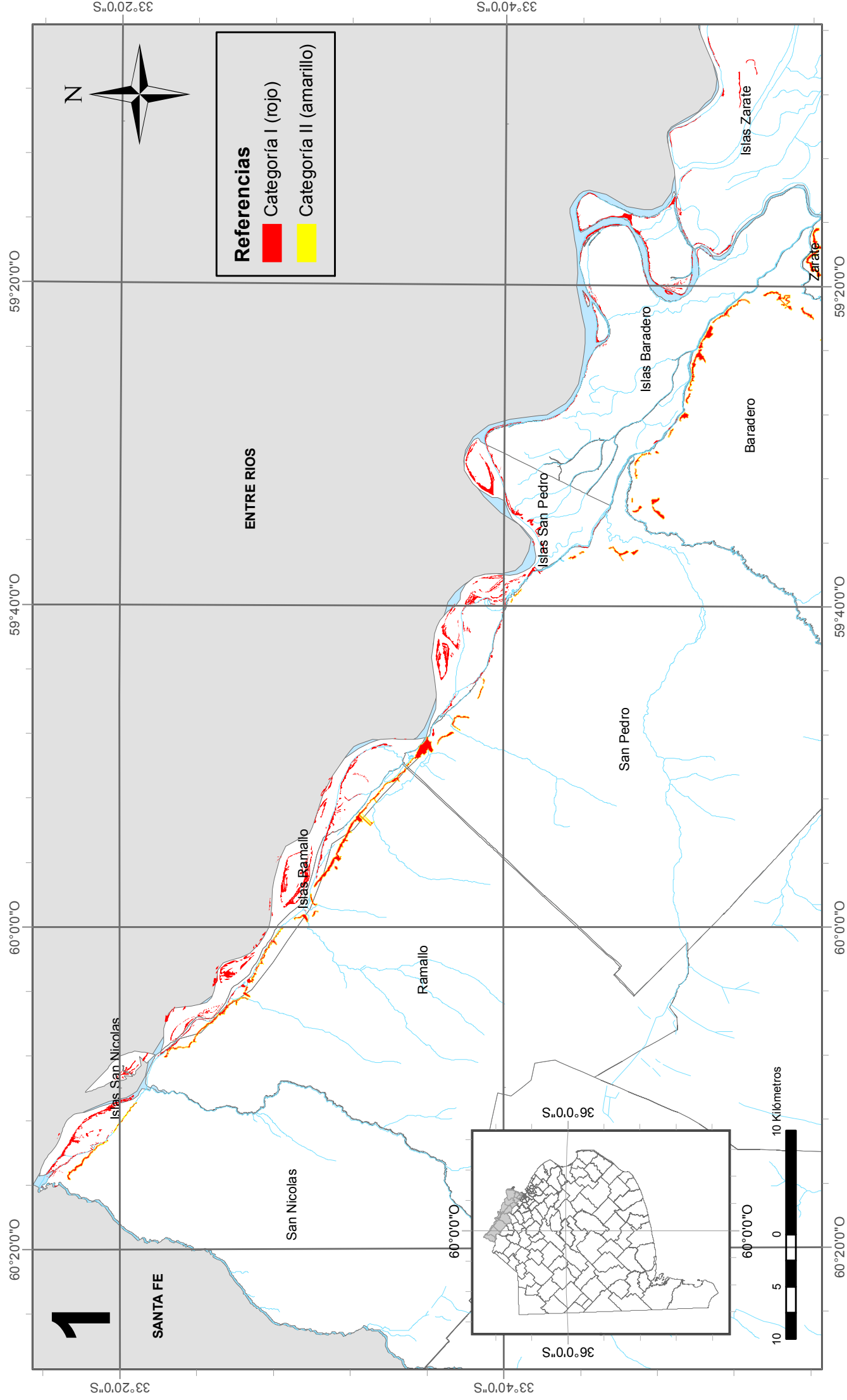
Mapa 8. OTBN - Delta y Talares de Barranca



Cartografía base: IGN SIG 250 - ARBA
 Cartografía temática: Dirección Provincial de Recursos Naturales OPDS

+ Sistema de Coordenadas: POSGAR 1994 Argentina Zone 5
 + Proyección: Transverse Mercator + Datum: POSGAR 1994

Mapa 9. OTBN - Delta y Talares de Barranca (Zona 1)



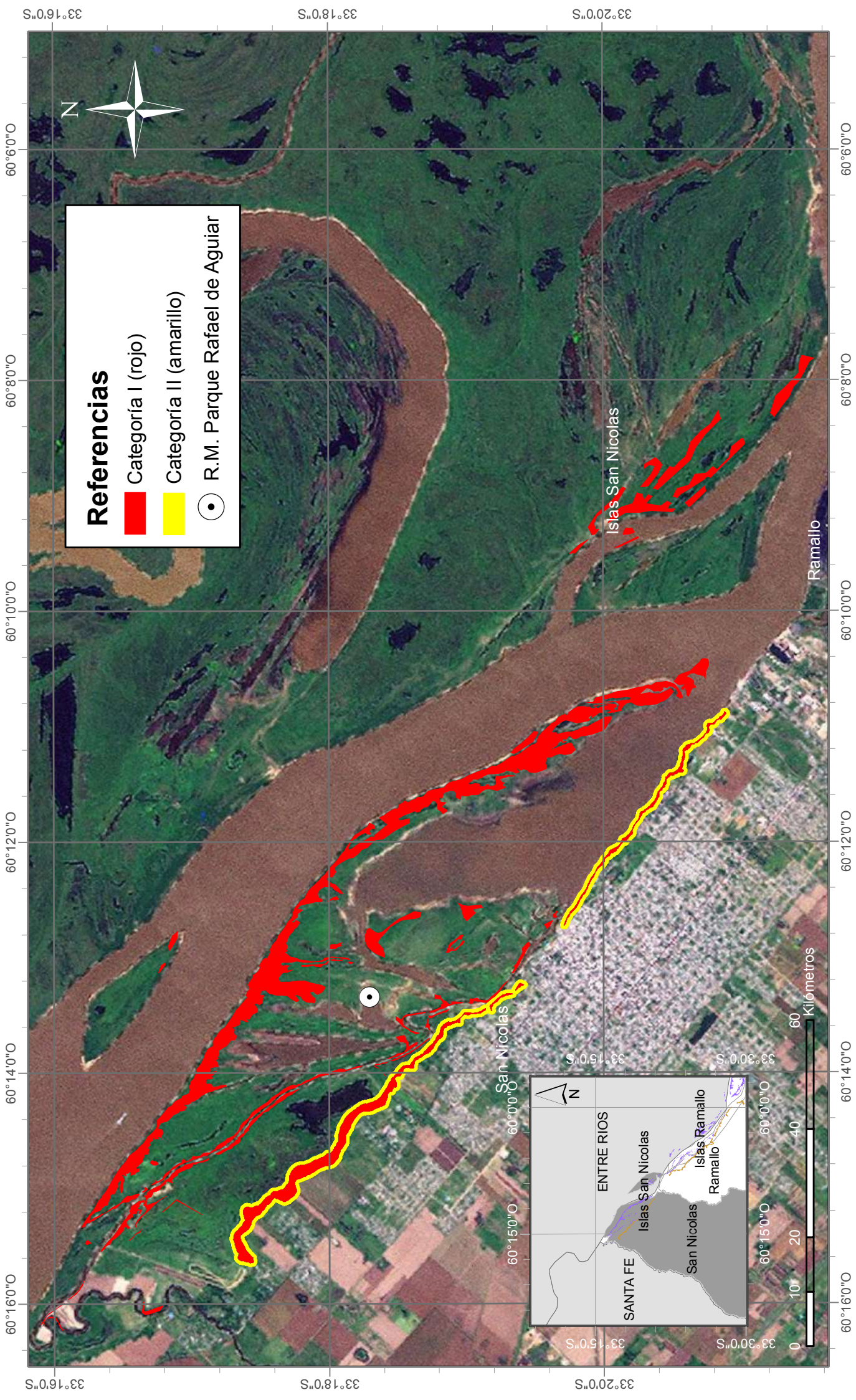
Cartografía base: IGN SIG 250 - ARBA

Cartografía temática: Dirección Provincial de Recursos Naturales OPDS

+ Sistema de Coordenadas: POSGAR 1994 Argentina Zona 5

+ Proyección: Transverse Mercator + Datum: POSGAR 1994

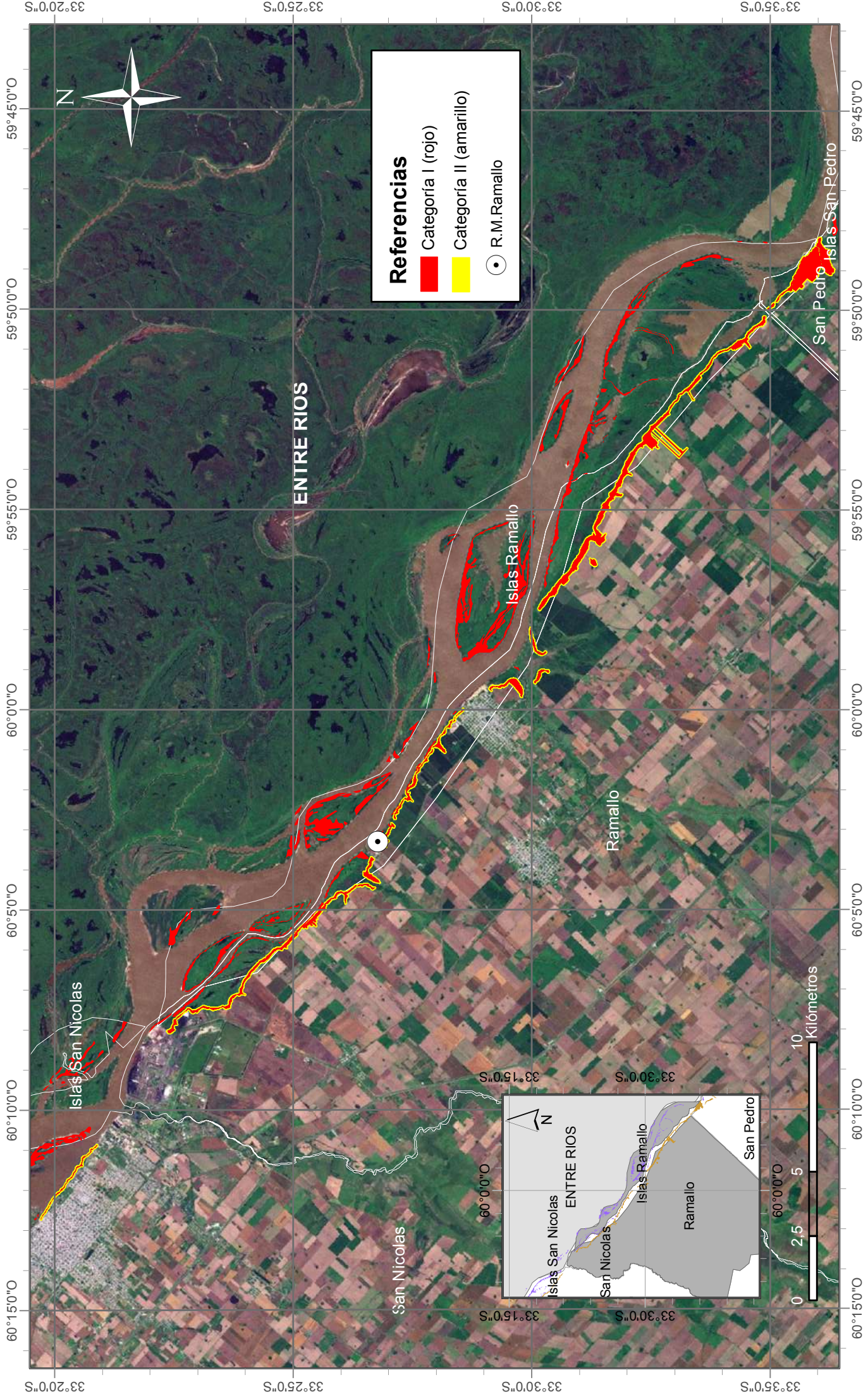
Mapa 10. OTBN - Delta y Talares de Barranca - San Nicolás



+ Sistema de Coordenadas: POSGAR 1994 Argentina Zone 5
+ Proyección: Transverse Mercator + Datum: POSGAR 1994

Cartografía base: IGN SIG 250 - ARBA
Cartografía temática: Dirección Provincial de Recursos Naturales OPDS

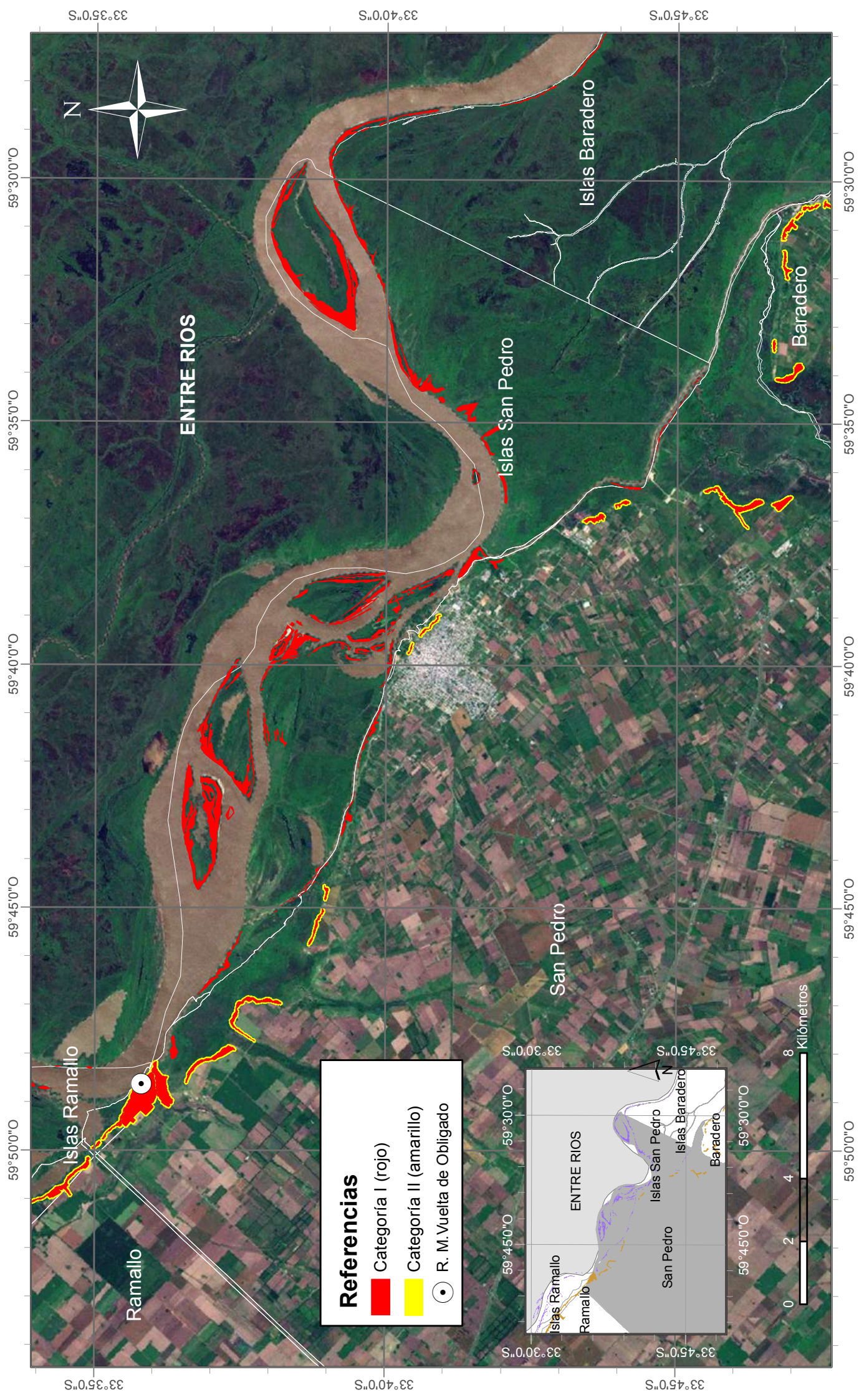
Mapa 11. OTBN - Delta y Talares de Barranca - Ramallo



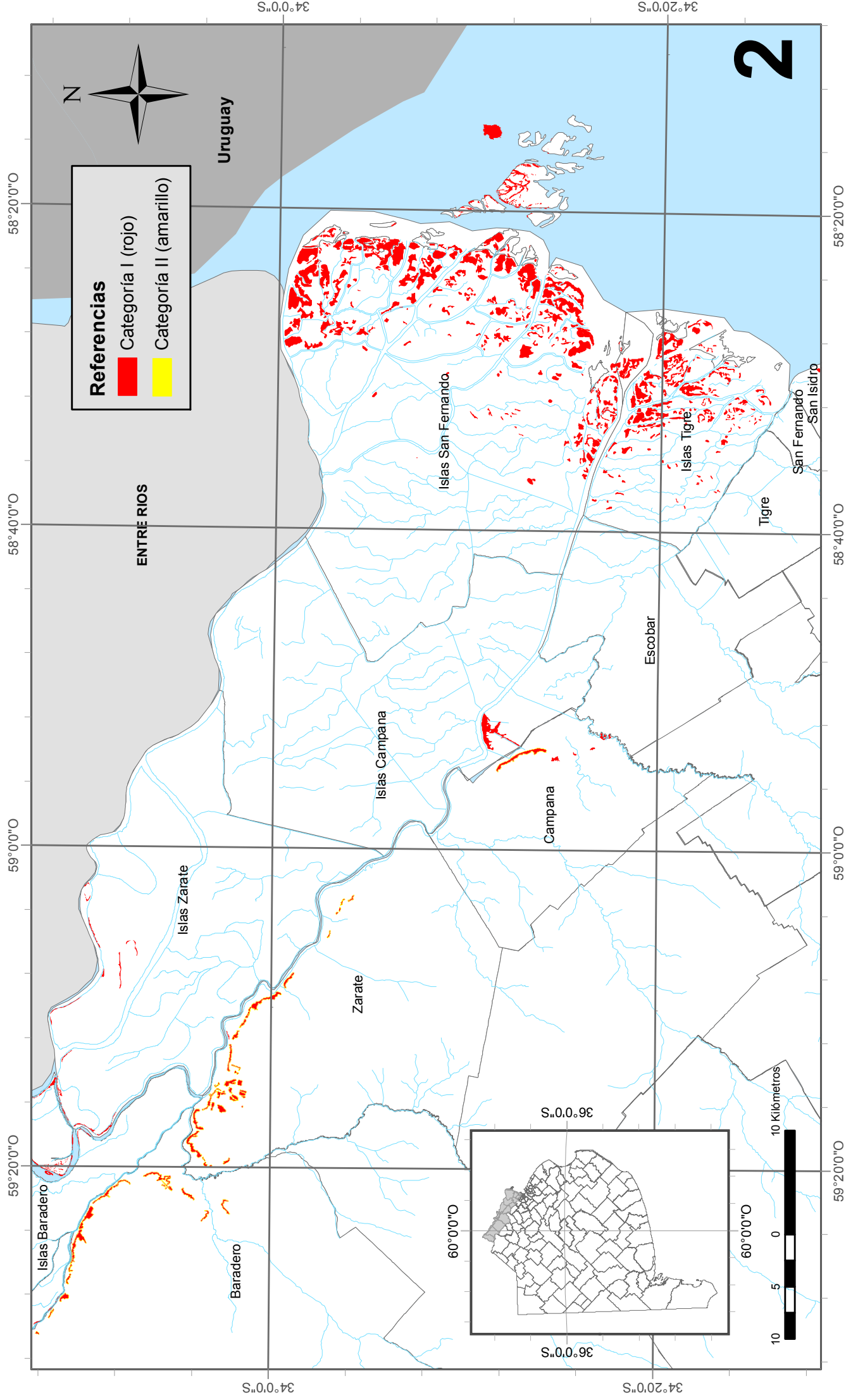
+ Sistema de Coordenadas: POSGAR 1994 Argentina Zone 5
+ Proyección: Transverse Mercator + Datum: POSGAR 1994

Cartografía base: IGN SIG 250 - ARBA
Cartografía temática: Dirección Provincial de Recursos Naturales OPDS

Mapa 12. OTBN - Delta y Talares de Barranca - San Pedro

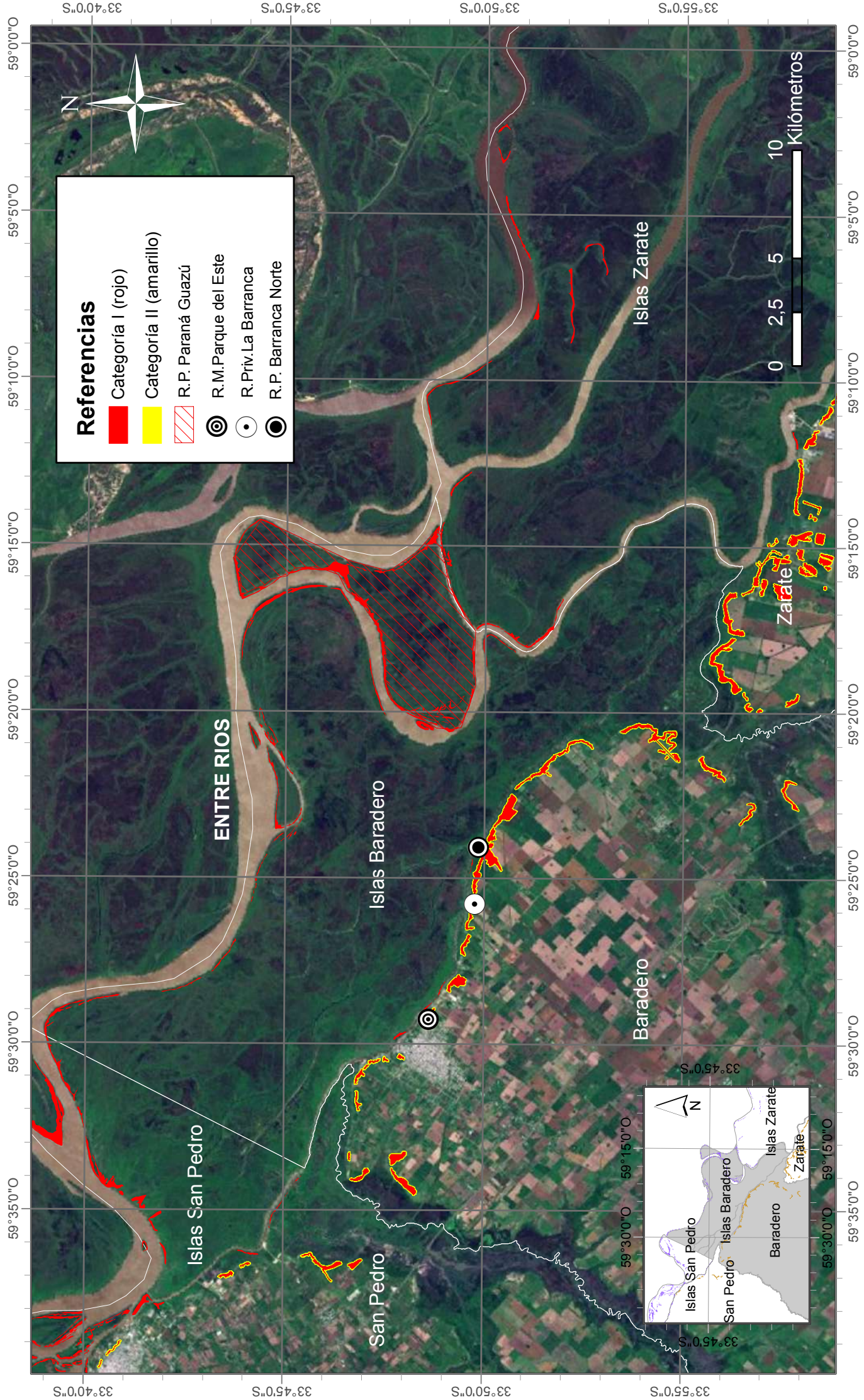


Mapa 13. OTBN - Delta y Talares de Barranca (Zona 2)



Cartografía base: IGN SIG 250 - ARBA
 Cartografía temática: Dirección Provincial de Recursos Naturales OPDS
 + Sistema de Coordenadas: POSGAR 1994 Argentina Zona 5
 + Proyección: Transverse Mercator + Datum: POSGAR 1994

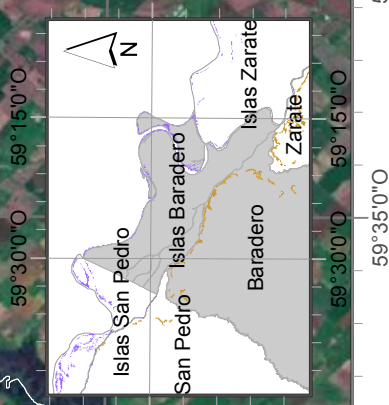
Mapa 14. OTBN - Delta y Talares de Barranca - Baradero



Referencias

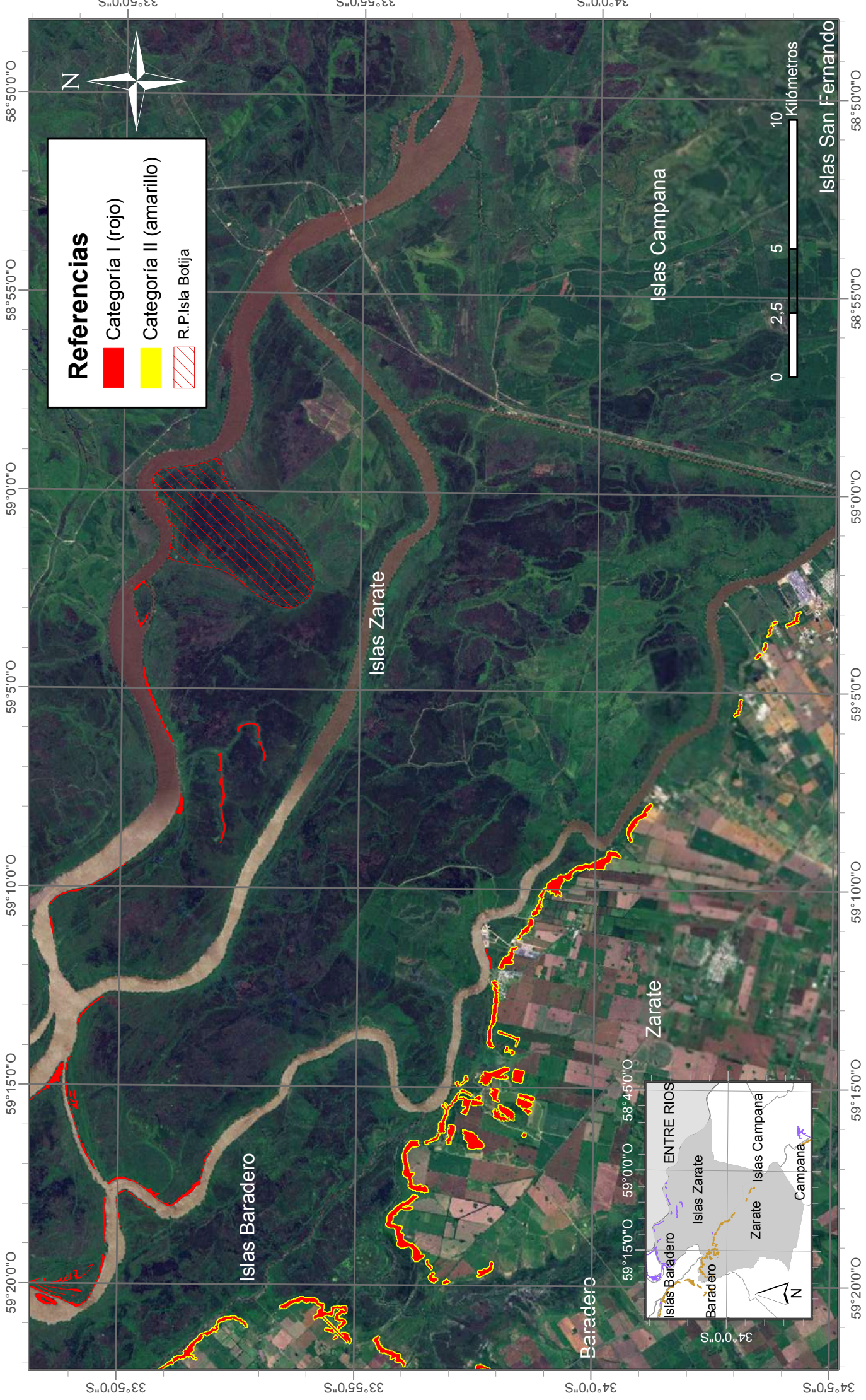
- Categoría I (rojo)
- Categoría II (amarillo)
- R.P. Paraná Guazú
- ⊙ R.M. Parque del Este
- R.Priv. La Barranca
- ◉ R.P. Barranca Norte

+ Sistema de Coordenadas: POSGAR 1994 Argentina Zone 5
 + Proyección: Transverse Mercator + Datum: POSGAR 1994



Cartografía base: IGN SIG 250 - ARBA
 Cartografía temática: Dirección Provincial de Recursos Naturales OPDS

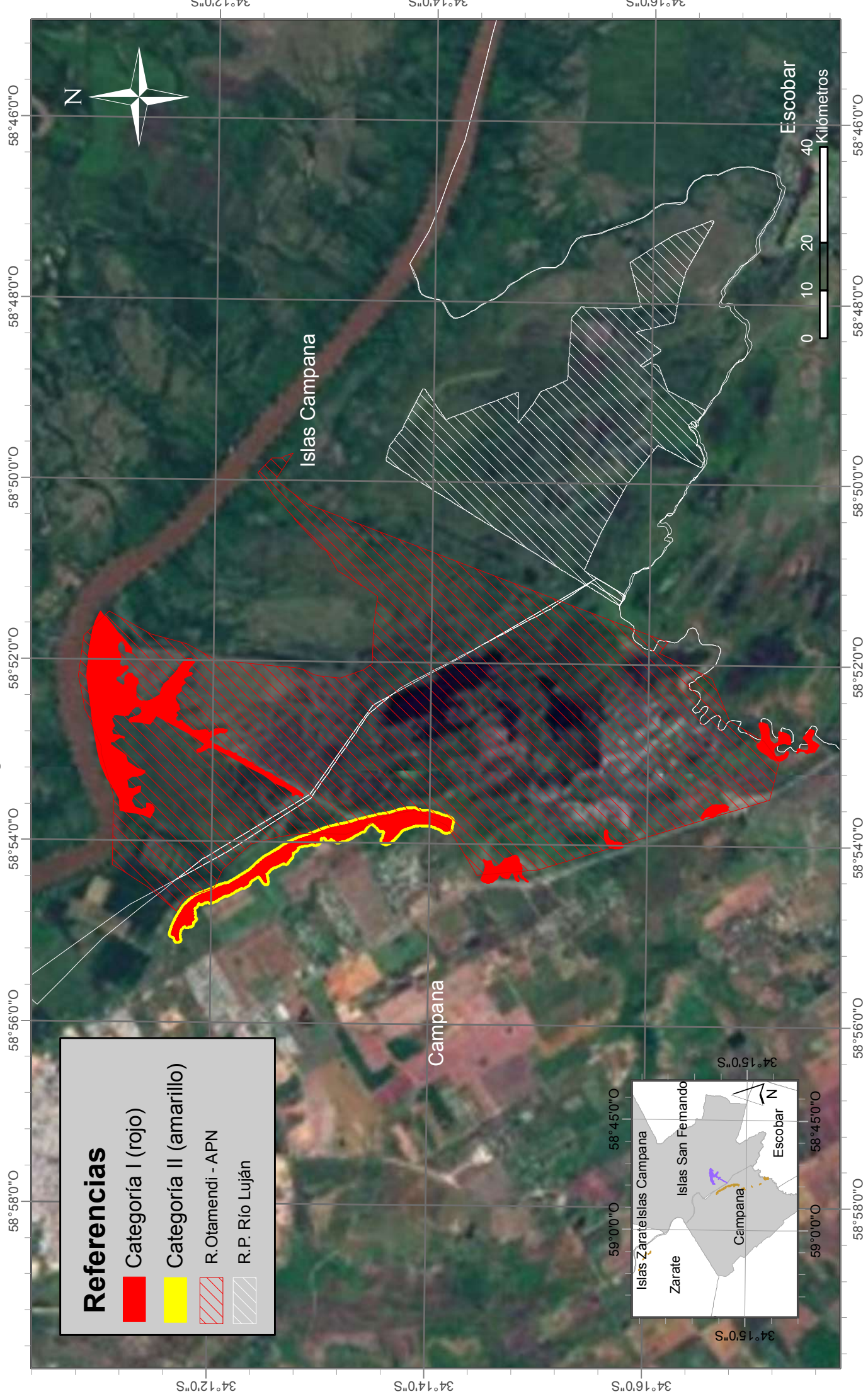
Mapa 15. OTBN - Delta y Talares de Barranca - Zárate



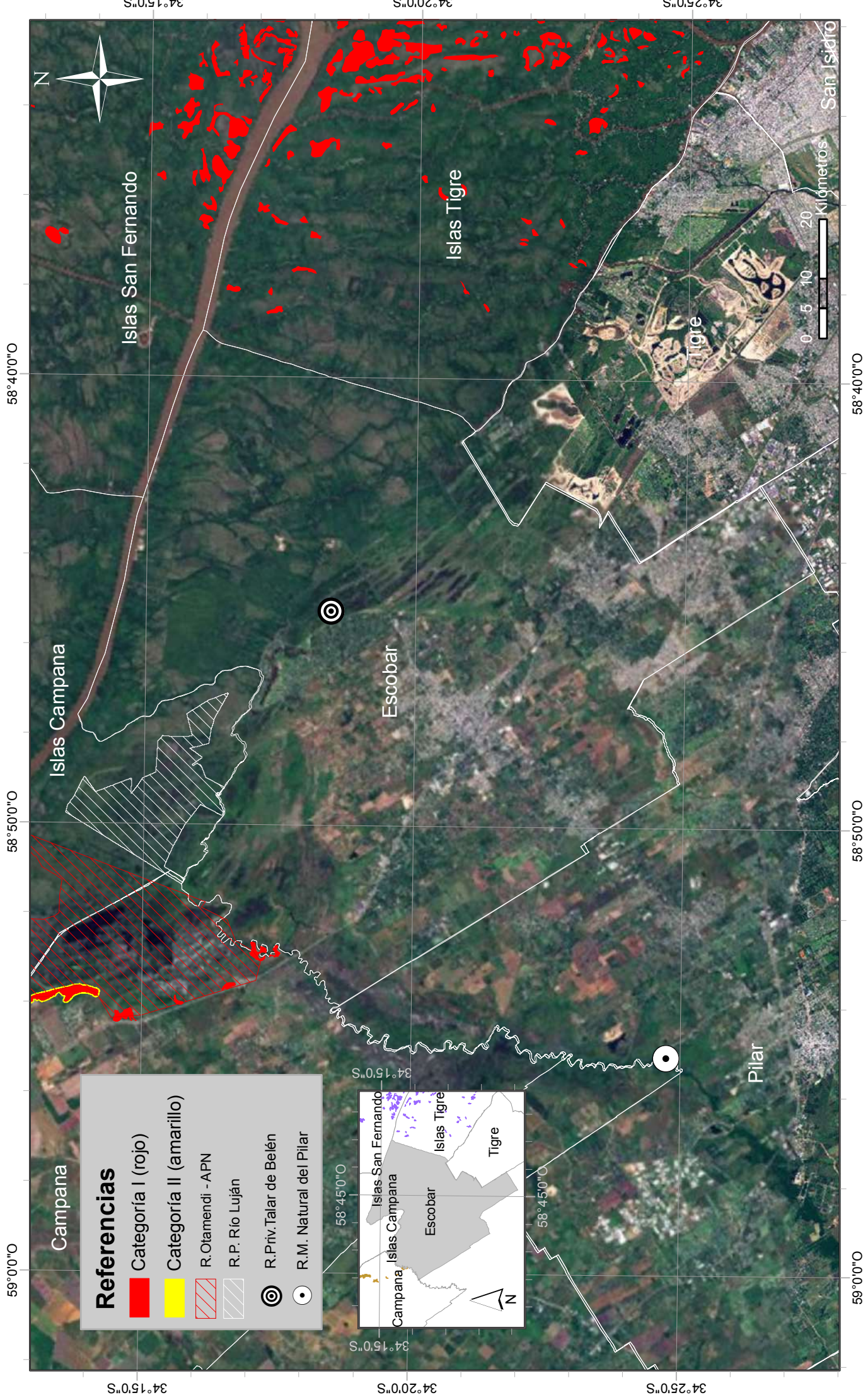
+ Sistema de Coordenadas: POSGAR 1994 Argentina Zone 5
+ Proyección: Transverse Mercator + Datum: POSGAR 1994

Cartografía base: IGN SIG 250 - ARBA
Cartografía temática: Dirección Provincial de Recursos Naturales OPDS

Mapa 16. OTBN - Delta y Talares de Barranca - Campana



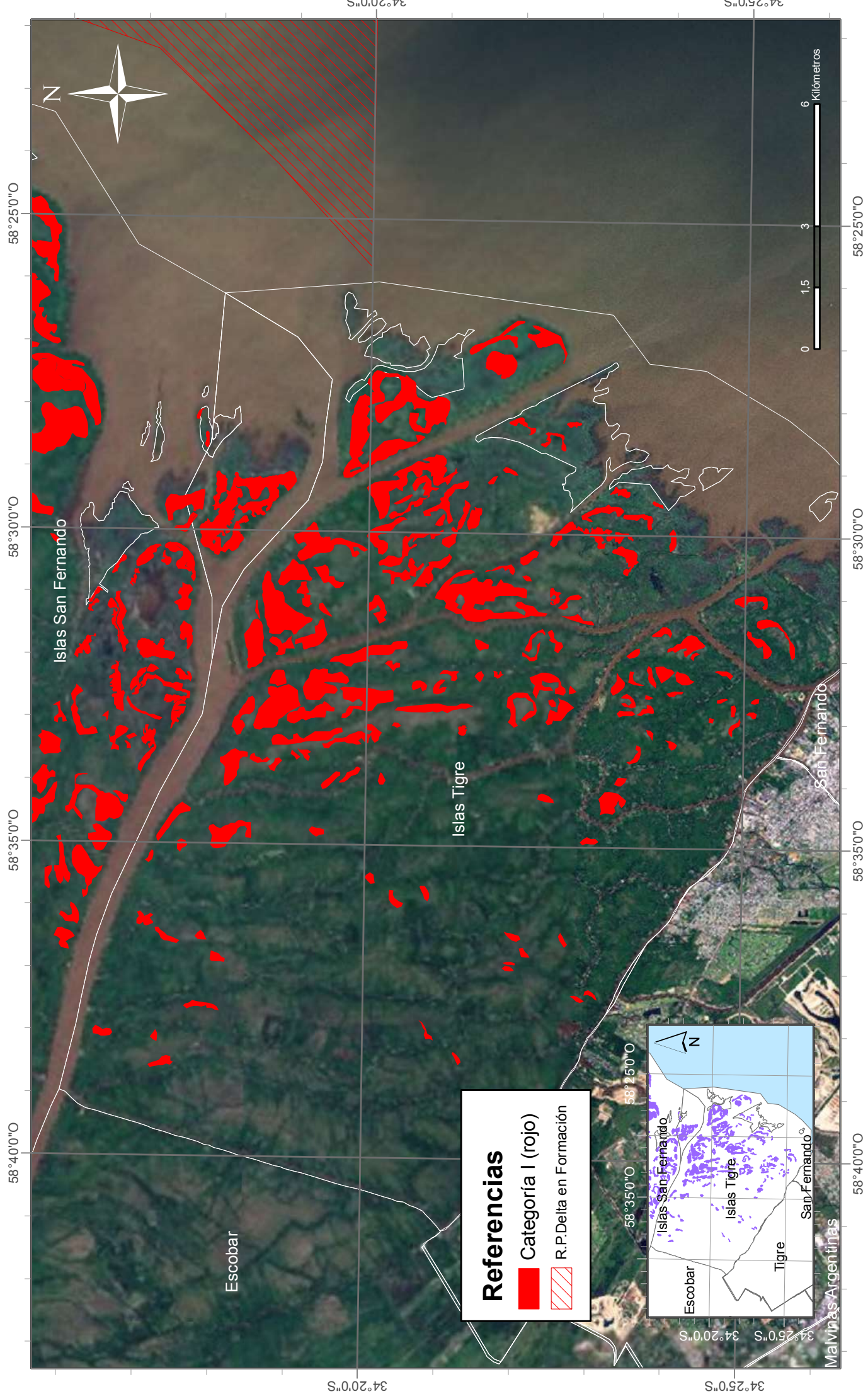
Mapa 17. OTBN - Delta y Talares de Barranca - Escobar



+ Sistema de Coordenadas: POSGAR 1994 Argentina Zone 5
 + Proyección: Transverse Mercator + Datum: POSGAR 1994

Cartografía base: IGN SIG 250 - ARBA
 Cartografía temática: Dirección Provincial de Recursos Naturales OPDS

Mapa 18. OTBN - Delta y Talares de Barranca - Tigre

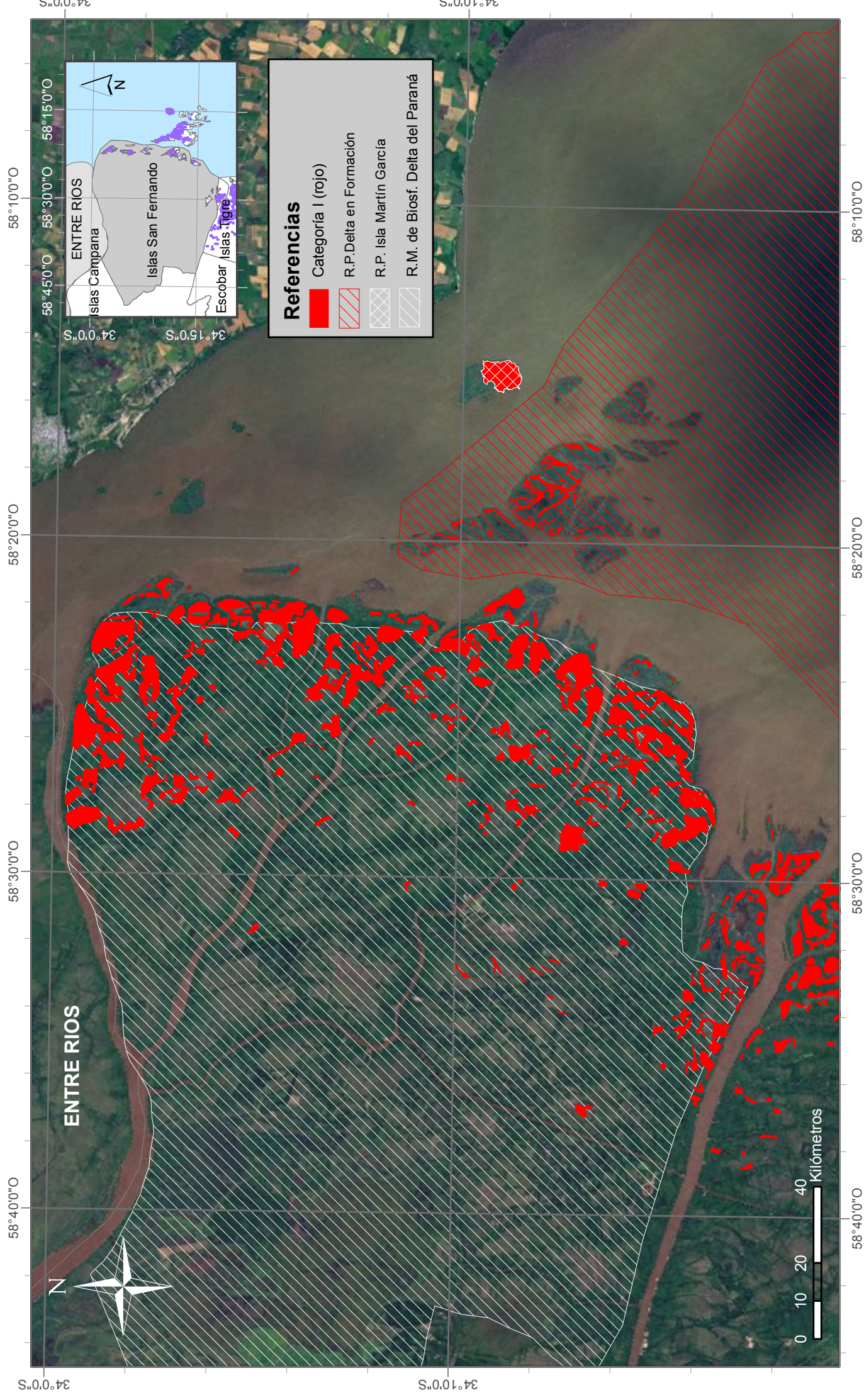


Cartografía base: IGN SIG 250 - ARBA

Cartografía temática: Dirección Provincial de Recursos Naturales OPDS

+ Sistema de Coordenadas: POSGAR 1994 Argentina Zone 5
+ Proyección: Transverse Mercator + Datum: POSGAR 1994

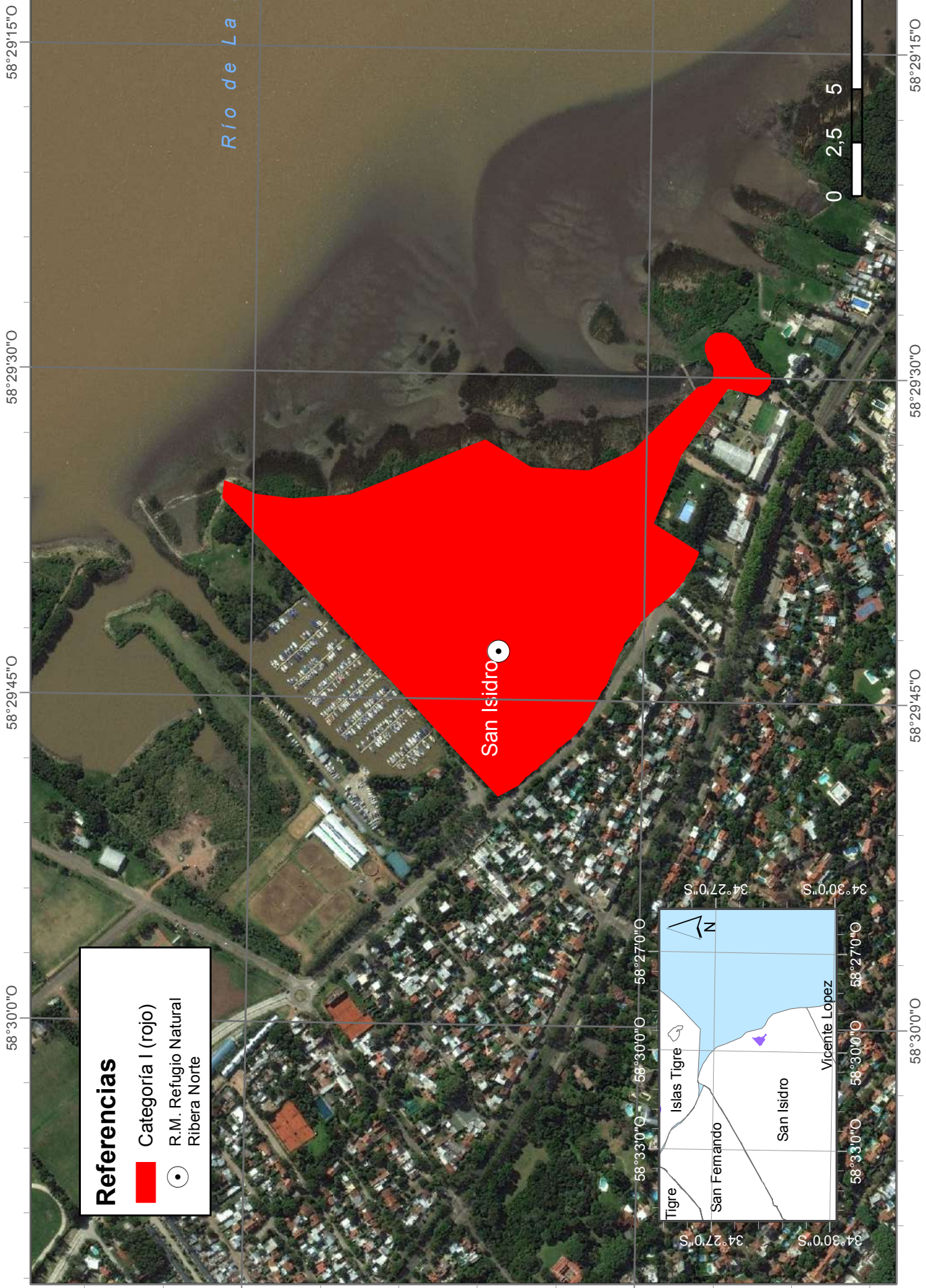
Mapa 19.OTBN - Delta y Talares de Barranca - San Fernando





Cartografía base: IGN SIG 250 - ARBA
Cartografía temática: Dirección Provincial de Recursos Naturales OPDS

+ Sistema de Coordenadas: POSGAR 1994 Argentina Zone 5
+ Proyección: Transverse Mercator + Datum: POSGAR 1994

Mapa 20.OTBN - Delta y Talares de Barranca - San Isidro



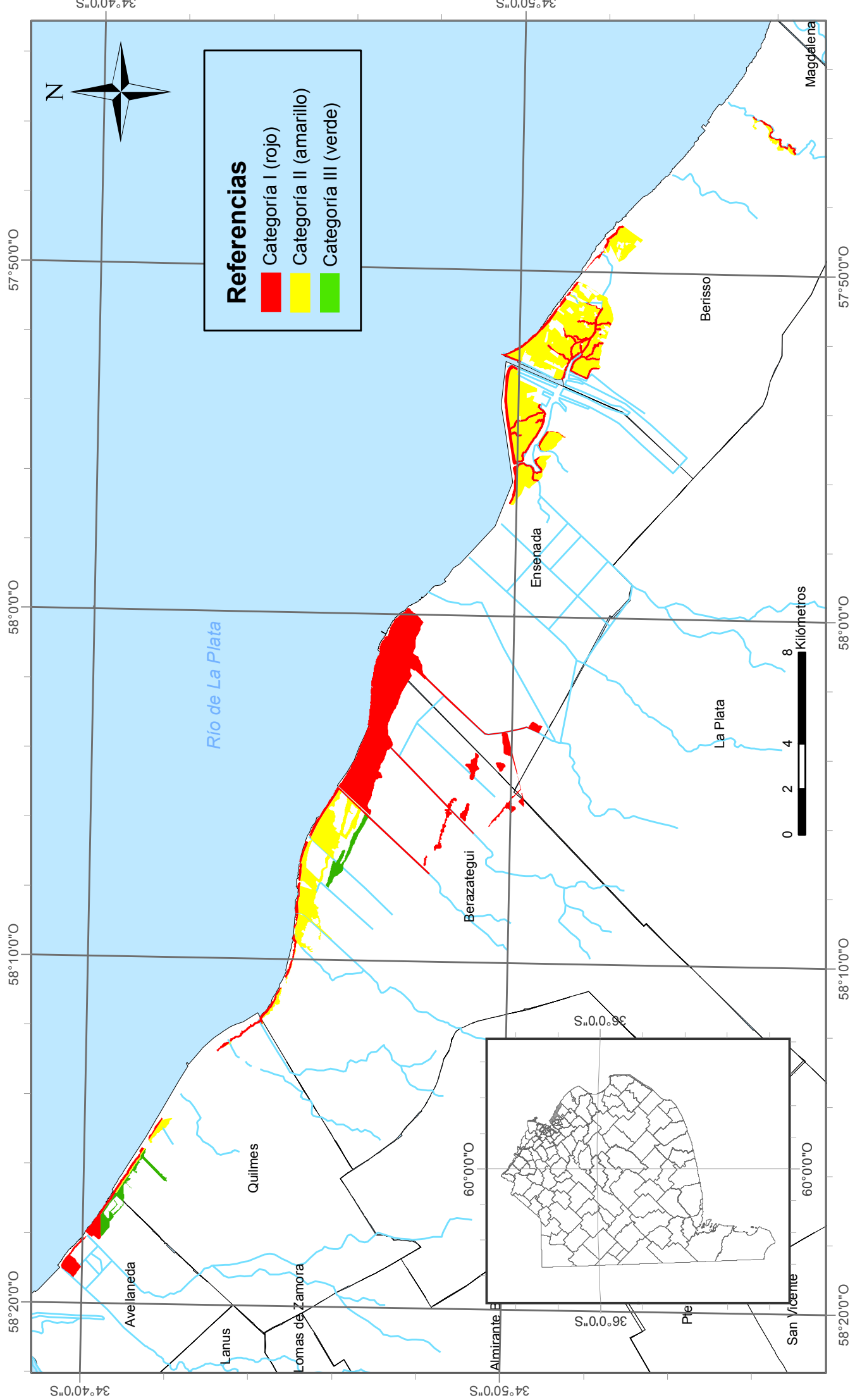
Referencias

-  Categoría I (rojo)
-  R.M. Refugio Natural Ribera Norte

+ Sistema de Coordenadas: POSGAR 1994 Argentina Zone 5
+ Proyección: Transverse Mercator + Datum: POSGAR 1994

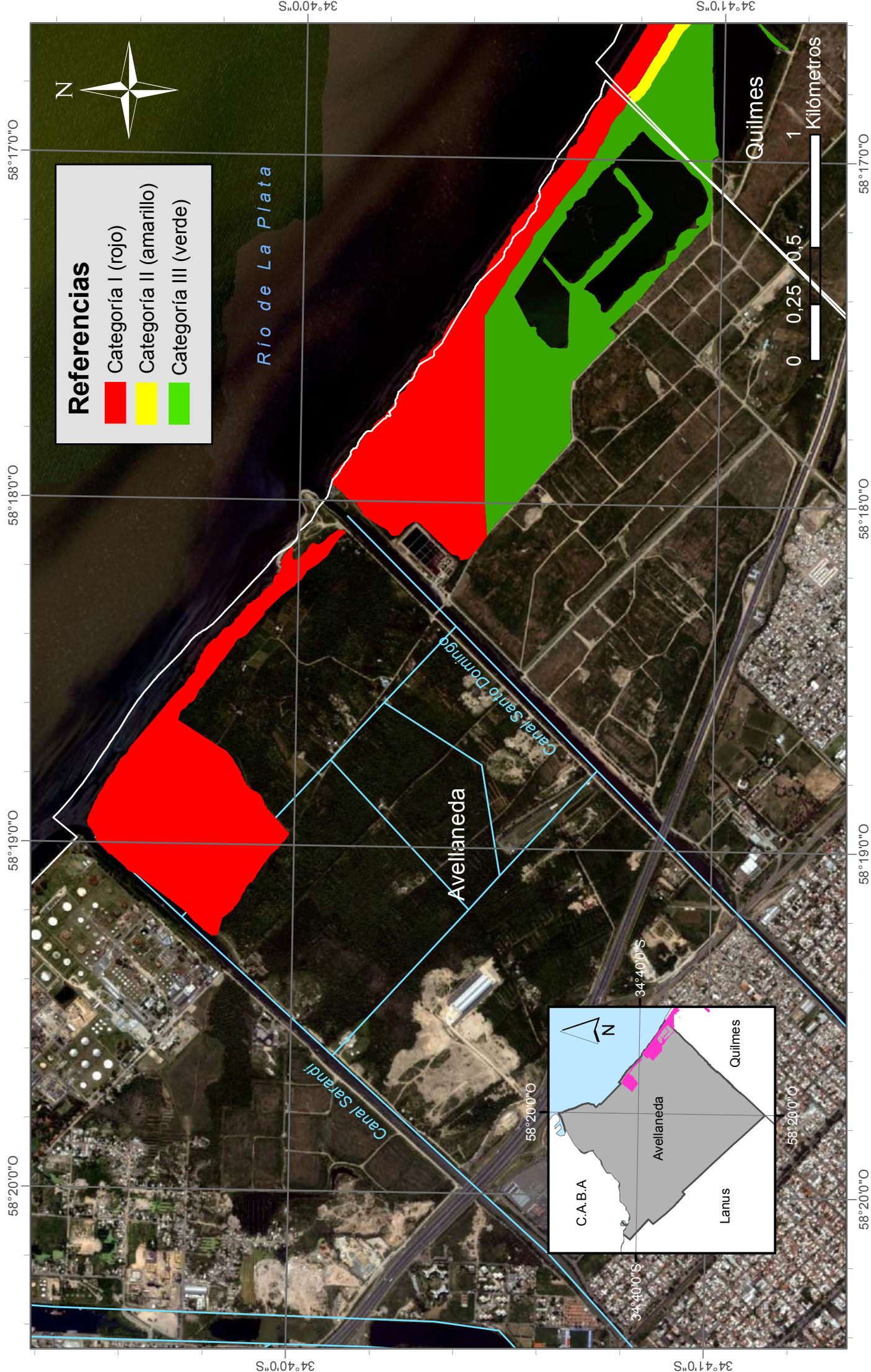
Cartografía base: IGN SIG 250 - ARBA
Cartografía temática: Dirección Provincial de Recursos Naturales OPDS

Mapa 21. OTBN - Bosque Ribereño



Cartografía base: IGN SIG 250 - ARBA
Cartografía temática: Dirección Provincial de Recursos Naturales OPDS
+ Sistema de Coordenadas: POSGAR 1994 Argentina Zone 5
+ Proyección: Transverse Mercator + Datum: POSGAR 1994

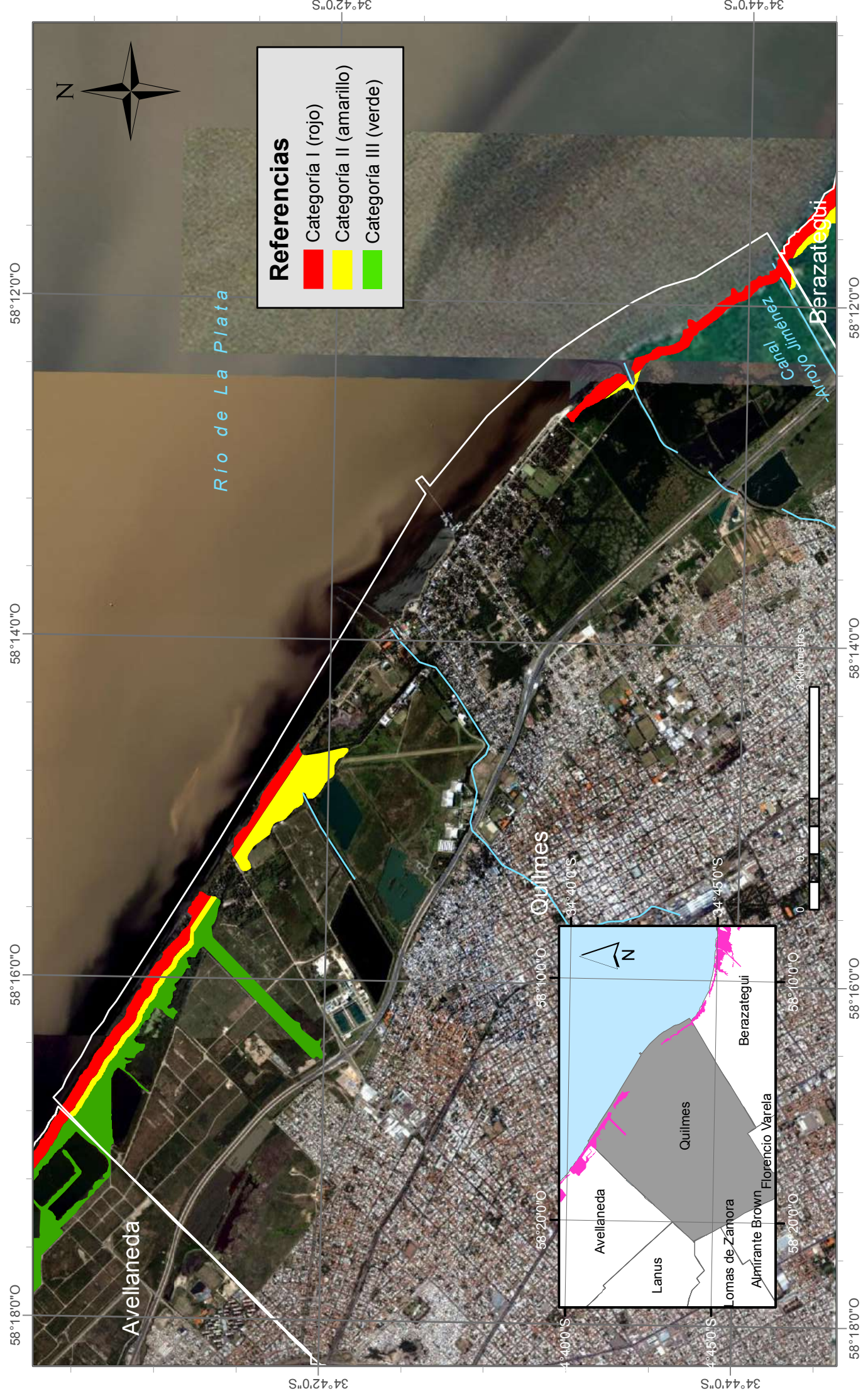
Mapa 22.OTBN - BOSQUE RIBEREÑO - Avellaneda



+ Sistema de Coordenadas: POSGAR 1994 Argentina Zone 5
+ Proyección: Transverse Mercator + Datum: POSGAR 1994

Cartografía base: IGN SIG 250 - ARBA
Cartografía temática: Dirección Provincial de Recursos Naturales OPDS

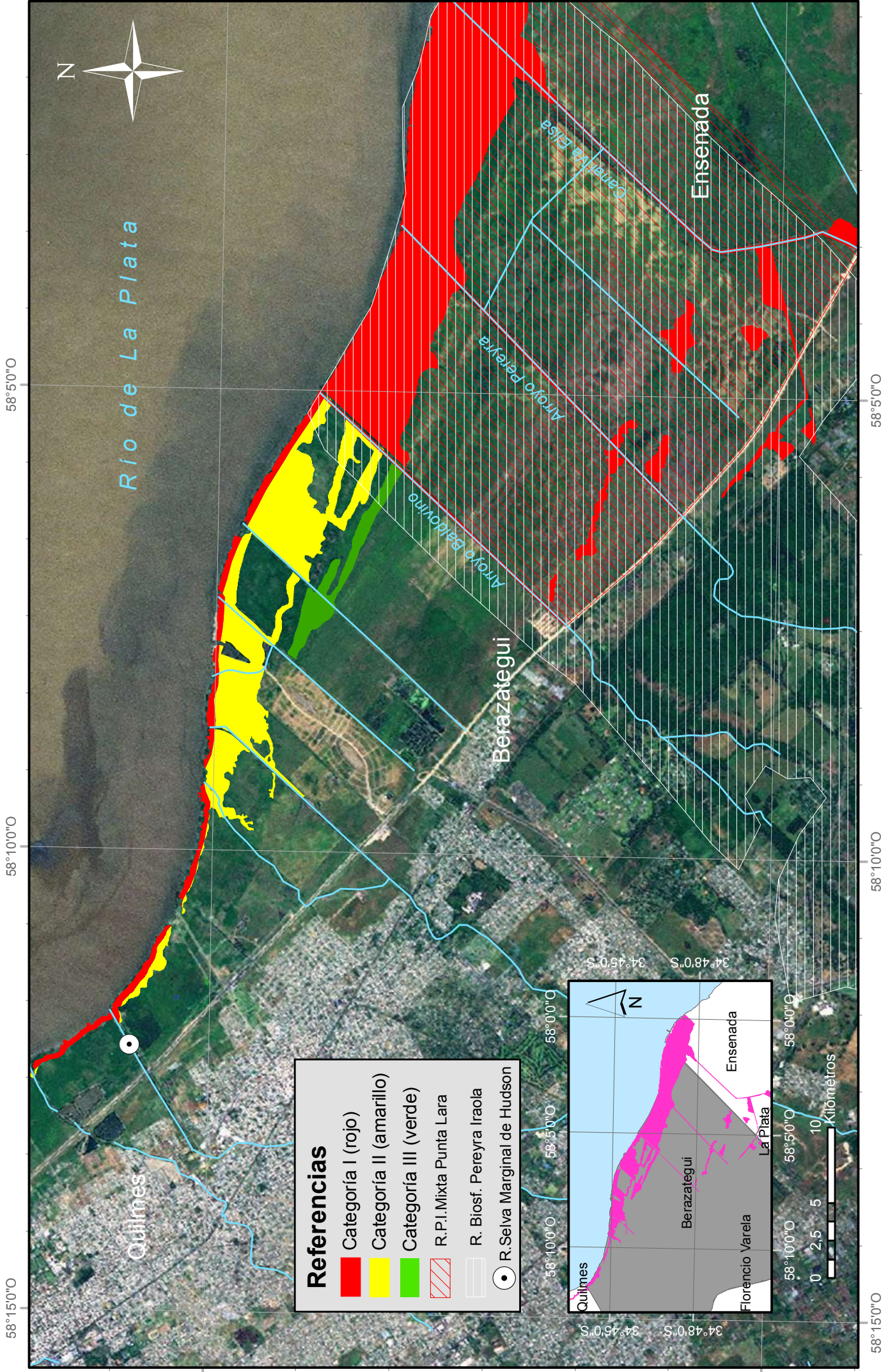
Mapa 23.OTBN - BOSQUE RIBERENO - Quilmes



+ Sistema de Coordenadas: POSGAR 1994 Argentina Zone 5
+ Proyección: Transverse Mercator + Datum: POSGAR 1994

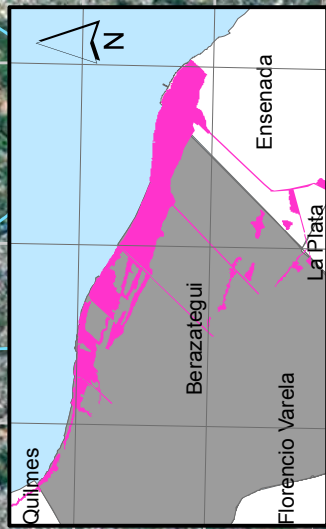
Cartografía base: IGN SIG 250 - ARBA
Cartografía temática: Dirección Provincial de Recursos Naturales OPDS

Mapa 24.OTBN - BOSQUE RIBERENO - Berazategui



Referencias

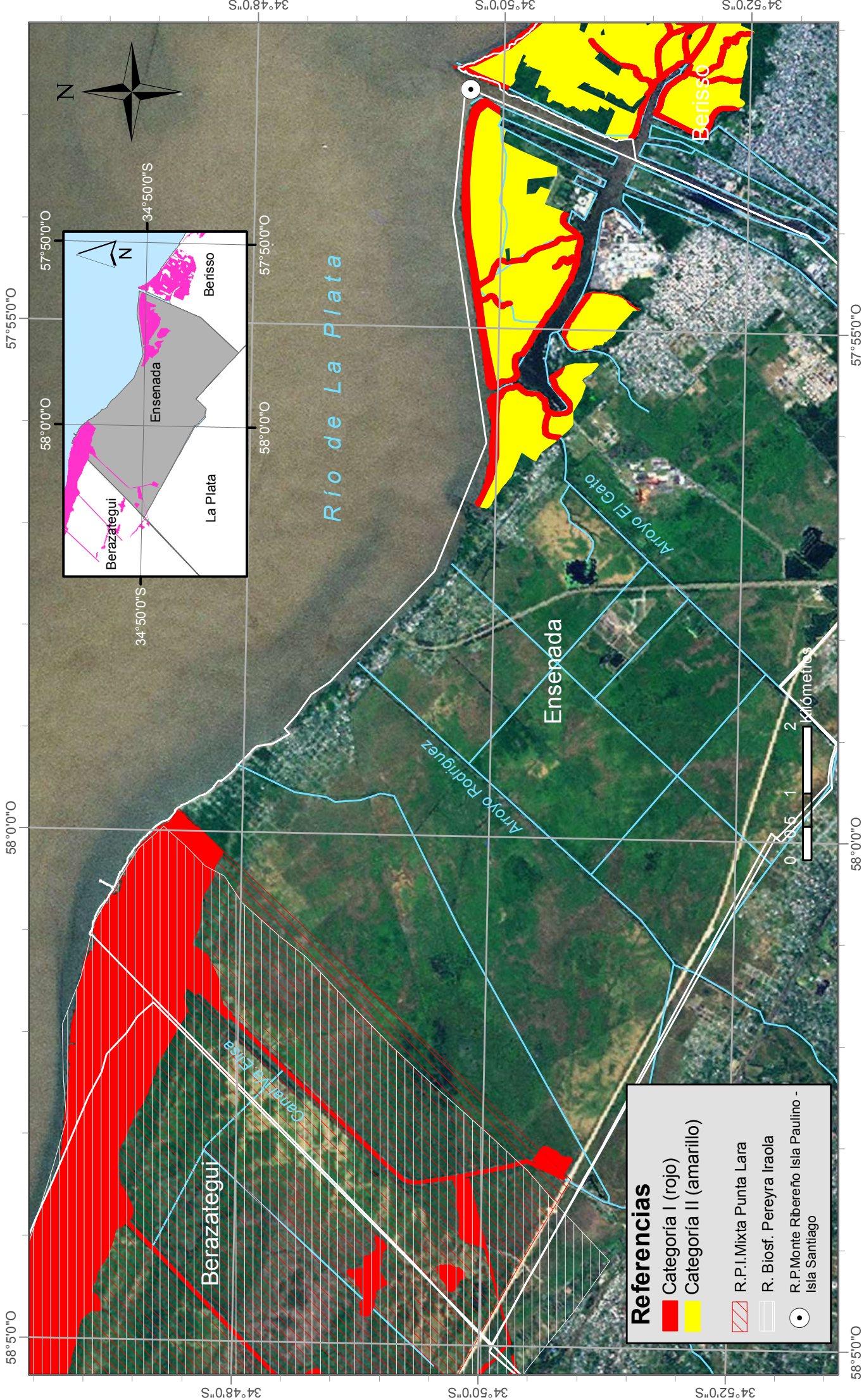
- Categoría I (rojo)
- Categoría II (amarillo)
- Categoría III (verde)
- R.P.I. Mixta Punta Lara
- R. Biosf. Pereyra Iraola
- R. Selva Marginal de Hudson



+ Sistema de Coordenadas: POSGAR 1994 Argentina Zone 5
 + Proyección: Transverse Mercator + Datum: POSGAR 1994

Cartografía base: IGN SIG 250 - ARBA
 Cartografía temática: Dirección Provincial de Recursos Naturales OPDS

Mapa 25.OTBN - BOSQUE RIBERENO - Ensenada



Referencias

- Categoría I (rojo)
- Categoría II (amarillo)
- R.P.I. Mixta Punta Lara
- R. Biosf. Pereyra Iraola
- R.P. Monte Ribereno Isla Paulino - Isla Santiago

+ Sistema de Coordenadas: POSGAR 1994 Argentina Zone 5
 + Proyección: Transverse Mercator + Datum: POSGAR 1994

Cartografía base: IGN SIG 250 - ARBA
 Cartografía temática: Dirección Provincial de Recursos Naturales OPDS

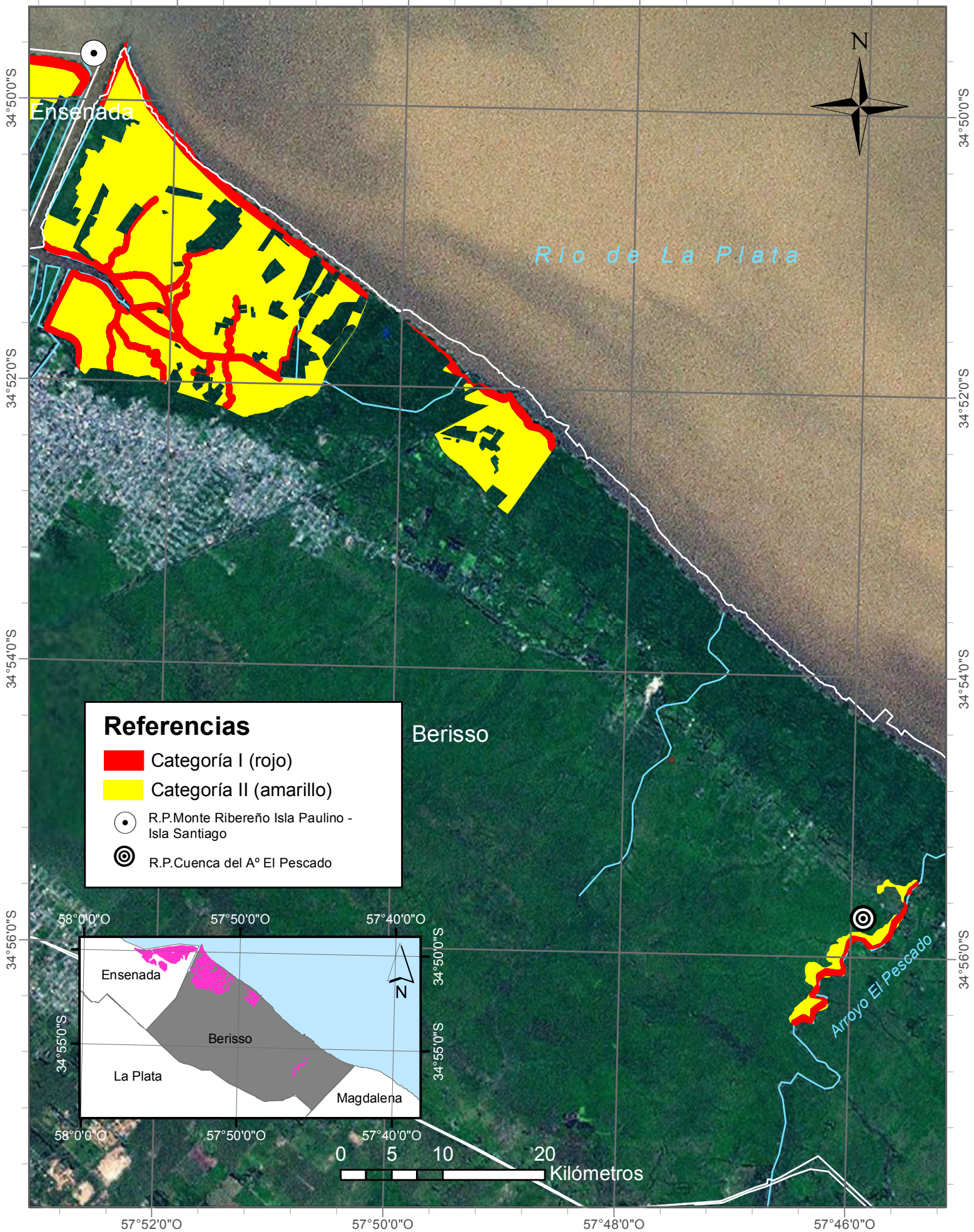
Mapa 26. OTBN - BOSQUE RIBEREÑO - Berisso

57°52'0"O

57°50'0"O

57°48'0"O

57°46'0"O



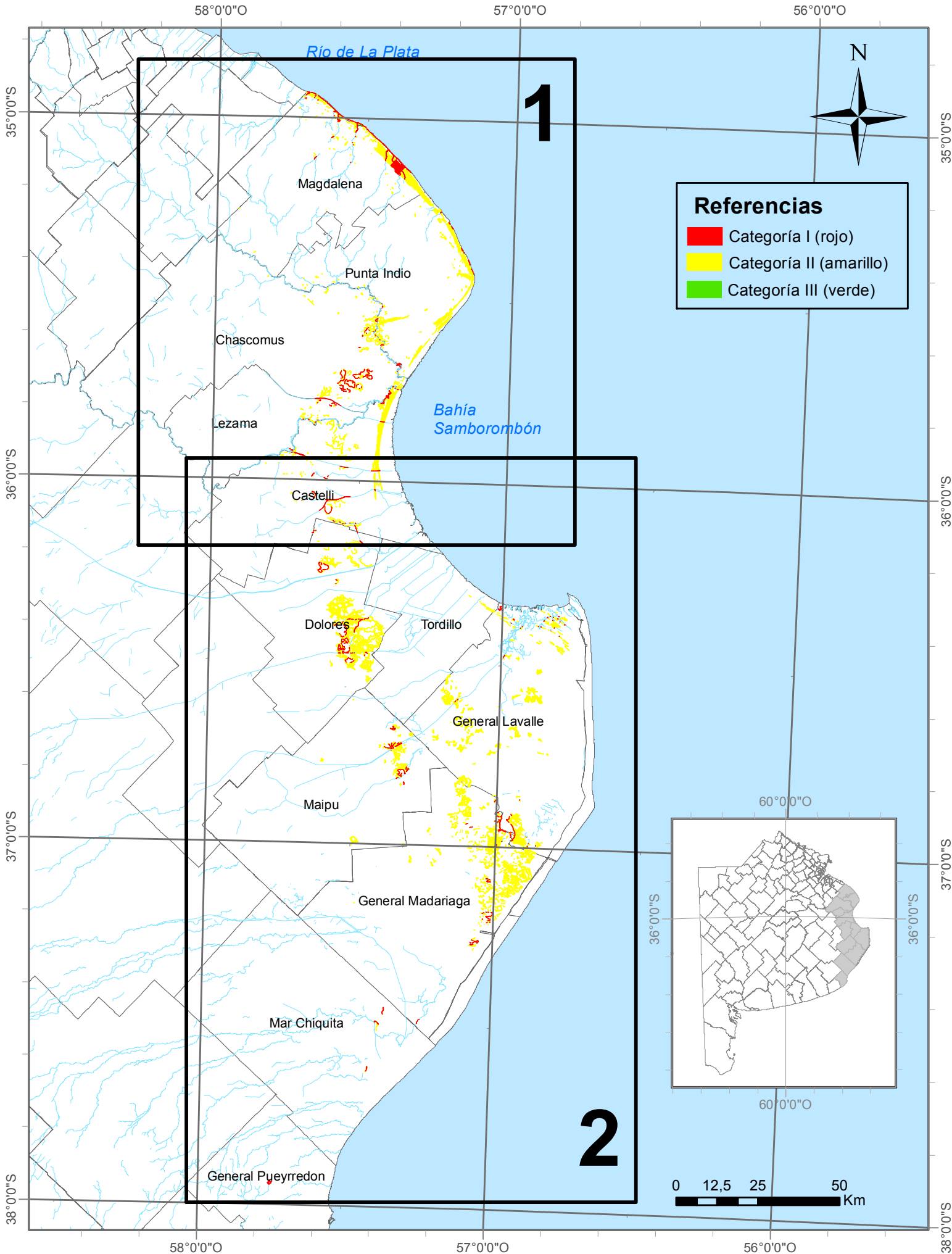
Cartografía base: IGN SIG 250 - ARBA

Cartografía temática: Dirección Provincial de Recursos Naturales OPDS

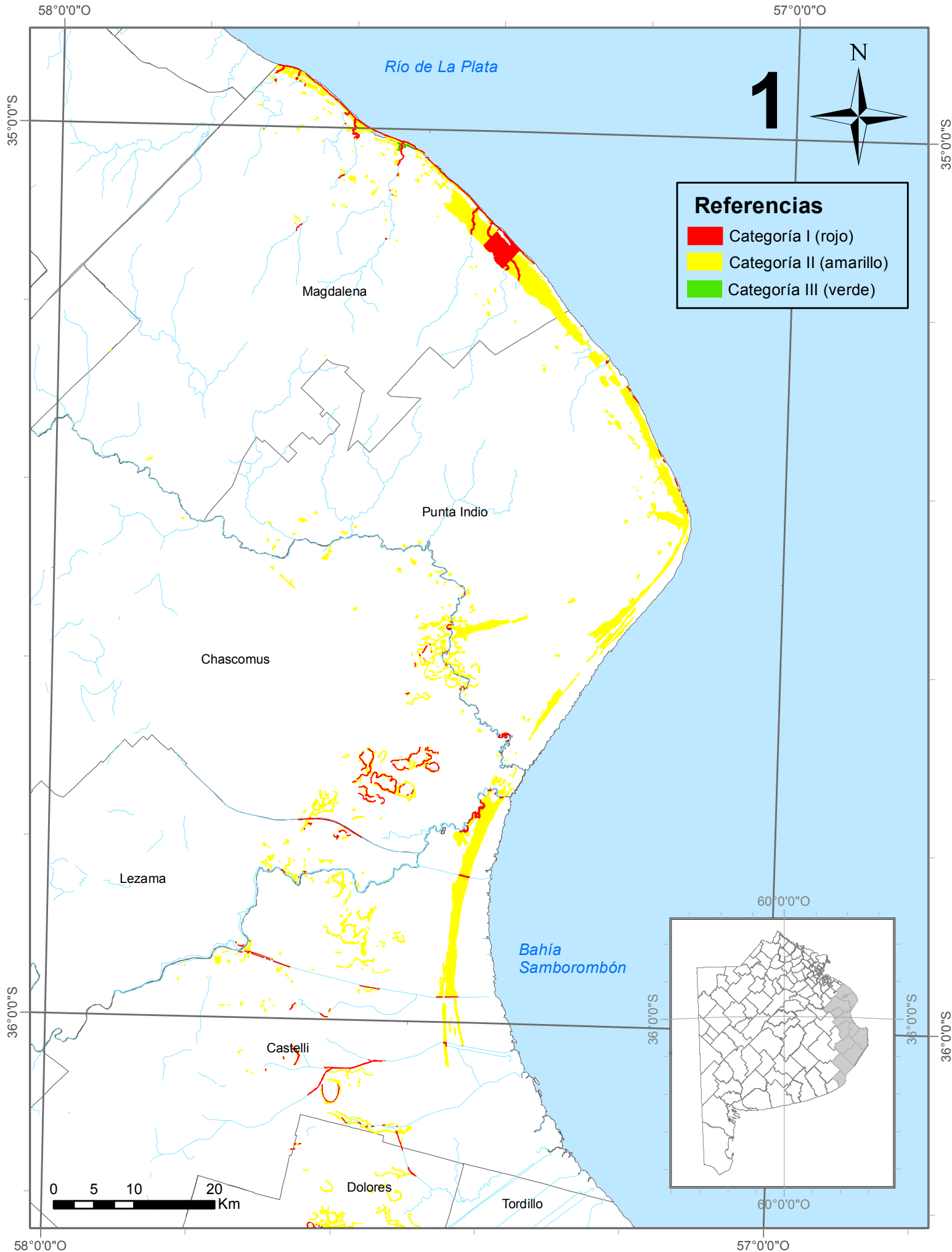
+ Sistema de Coordenadas: POSGAR 1994 Argentina Zone 5

+ Proyección: Transverse Mercator + Datum: POSGAR 1994

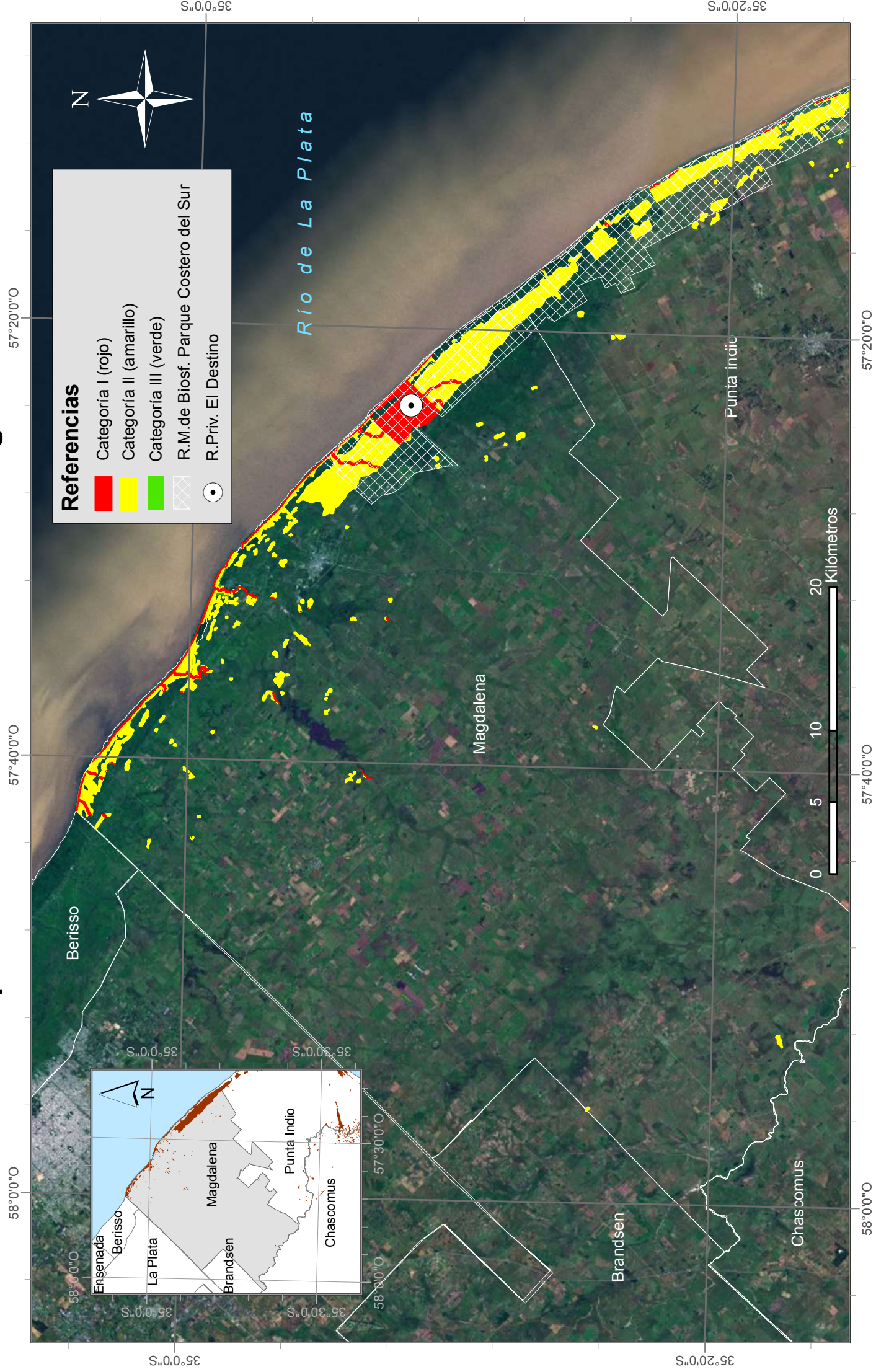
Mapa 27. OTBN - Talares del Este



Mapa 28. OTBN - Talares del Este (Zona 1)



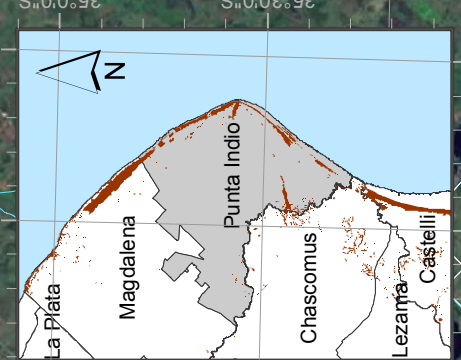
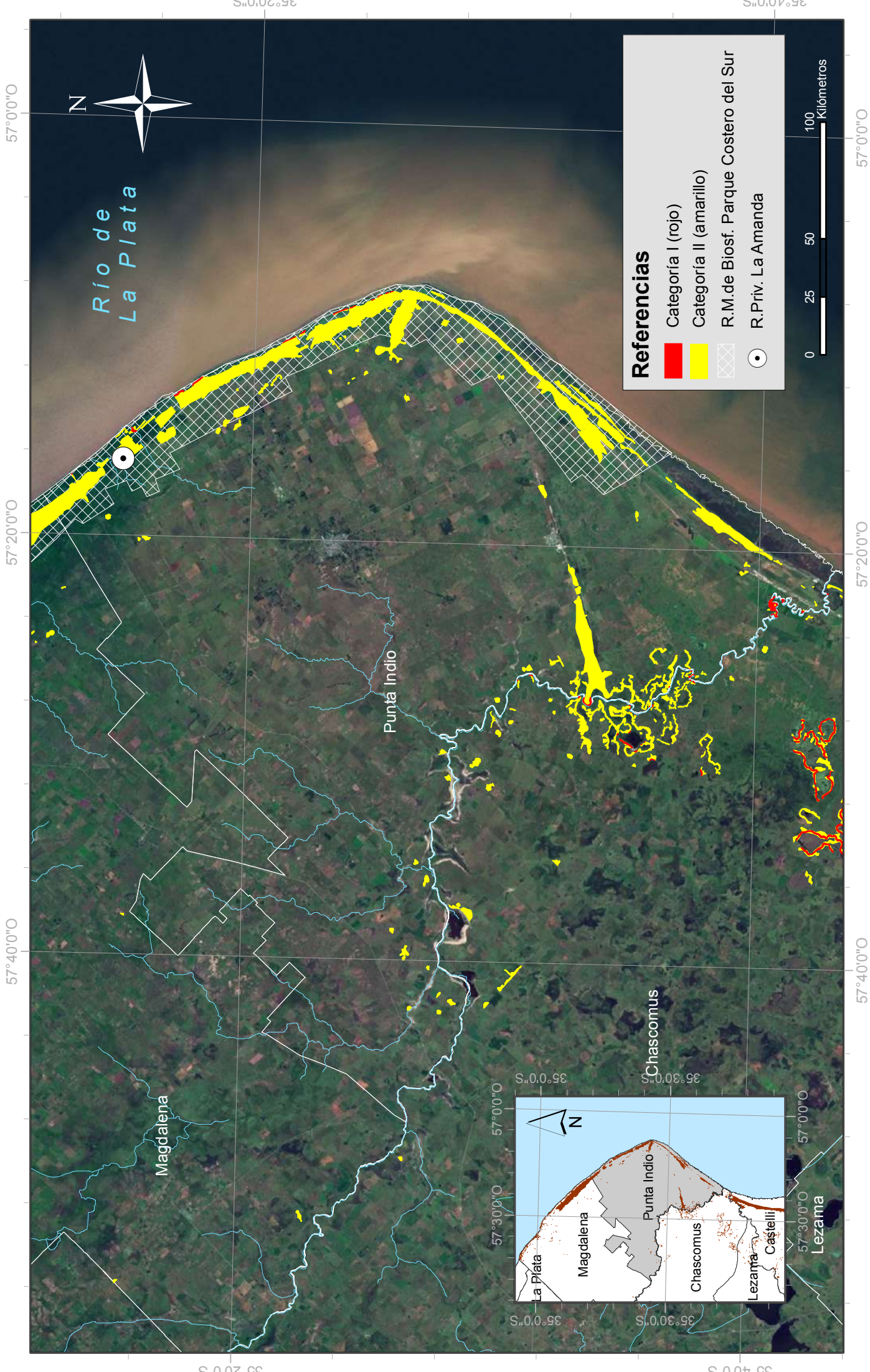
Mapa 29. OTBN - Talares del Este - Magdalena



Cartografía base: IGN SIG 250 - ARBA
 Cartografía temática: Dirección Provincial de Recursos Naturales OPDS

+ Sistema de Coordenadas: POSGAR 1994 Argentina Zone 5
 + Proyección: Transverse Mercator + Datum: POSGAR 1994

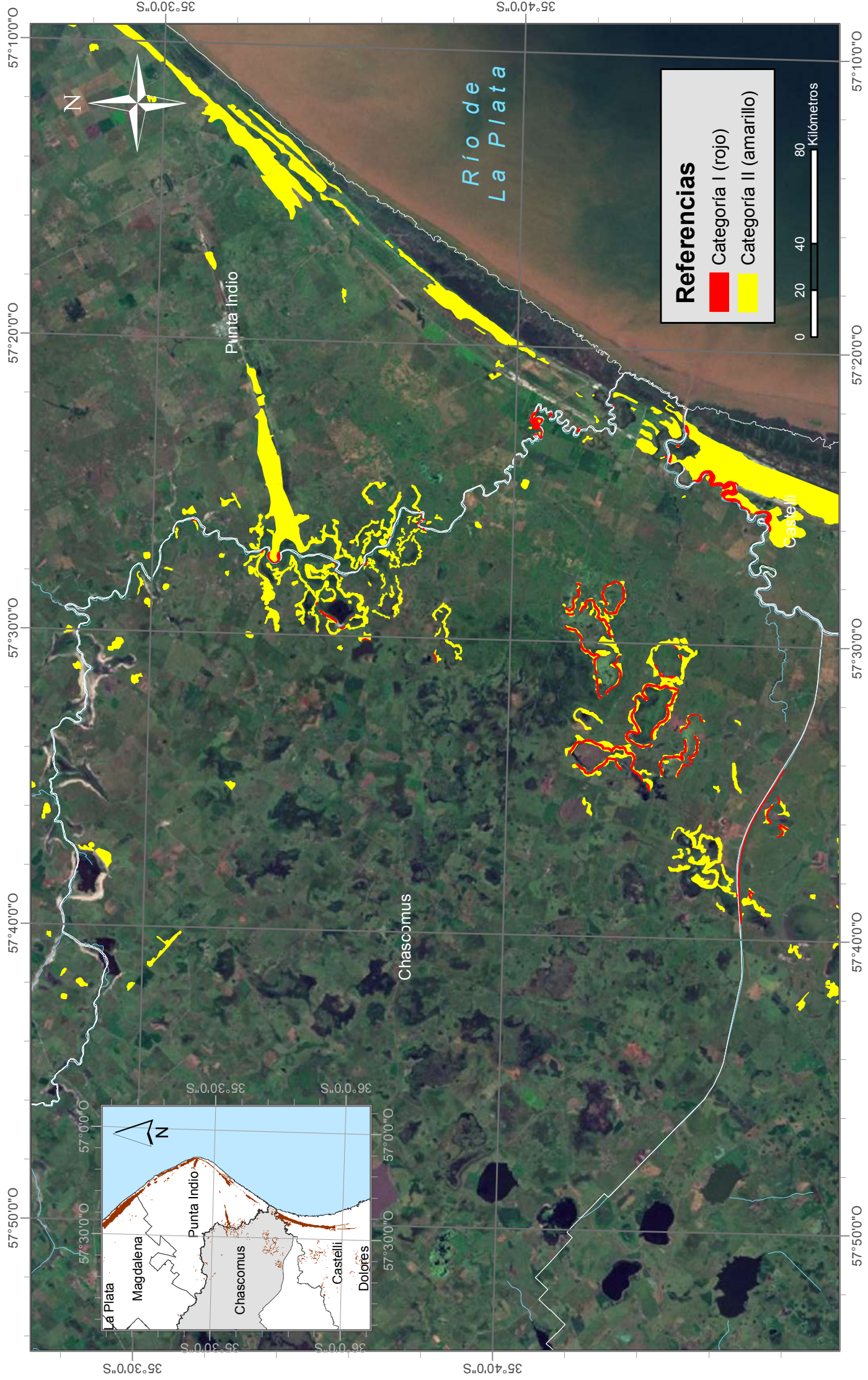
Mapa 30. OTBN - TALARES DEL ESTE - Punta Indio



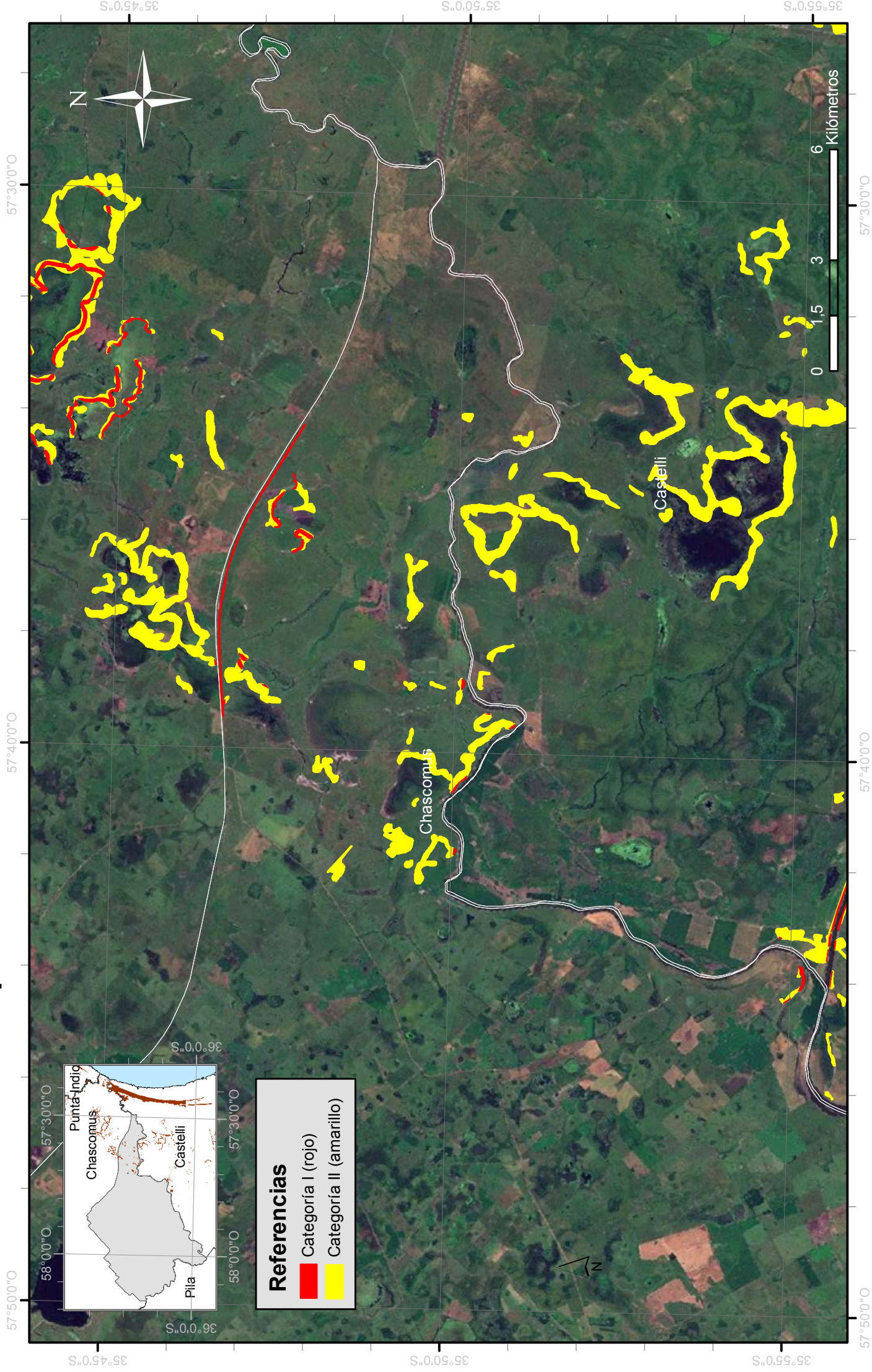
Cartografía base: IGN SIG 250 - ARBA
Cartografía temática: Dirección Provincial de Recursos Naturales OPDS

+ Sistema de Coordenadas: POSGAR 1994 Argentina Zone 5
+ Proyección: Transverse Mercator + Datum: POSGAR 1994

Mapa 31.OTBN - TALARES DEL ESTE - Chascomús



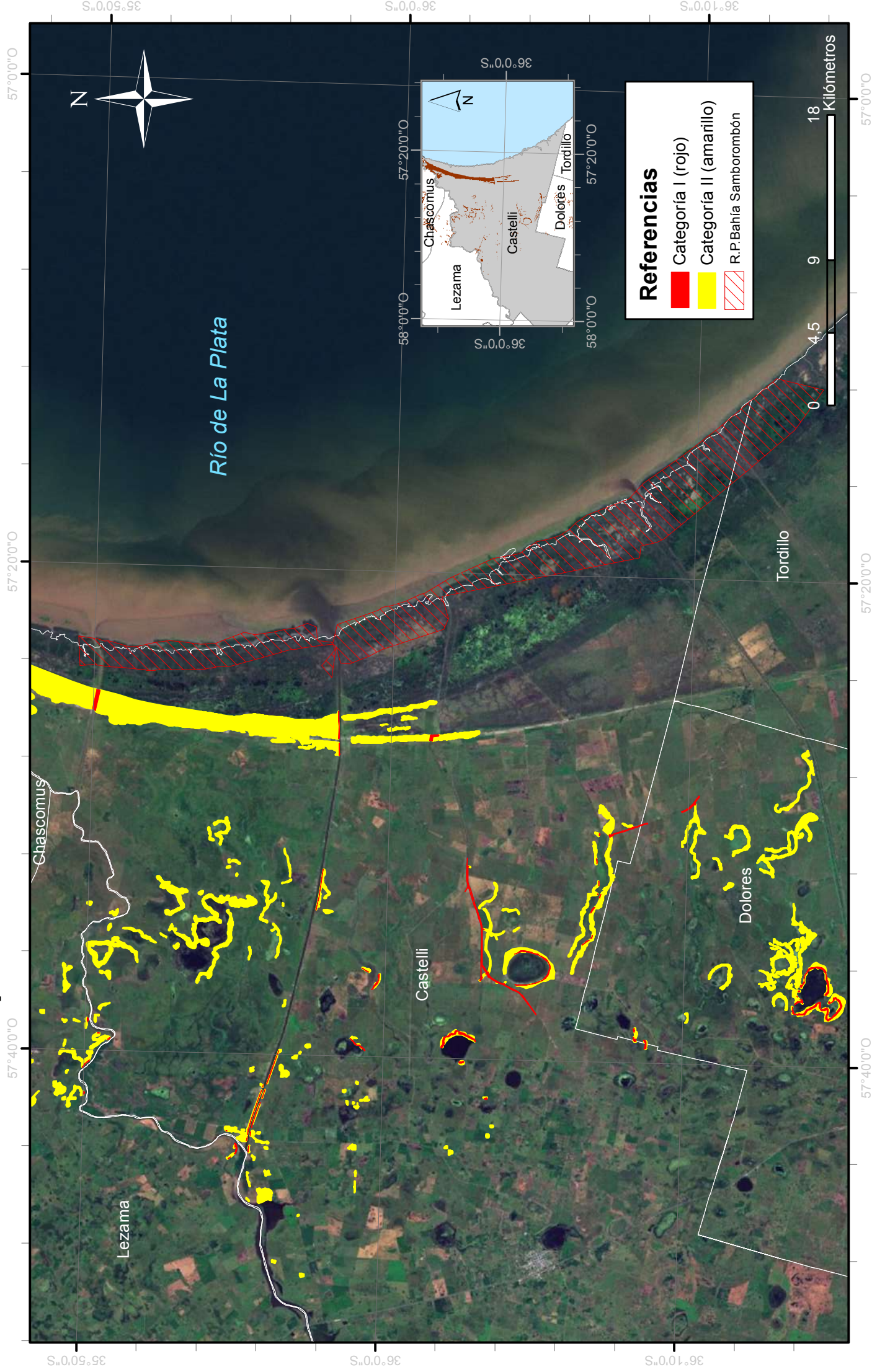
Mapa 32.OTBN - TALARES DEL ESTE - Lezama



Referencias

- Categoría I (rojo)
- Categoría II (amarillo)

Mapa 33.OTBN - TALARES DEL ESTE - Castelli



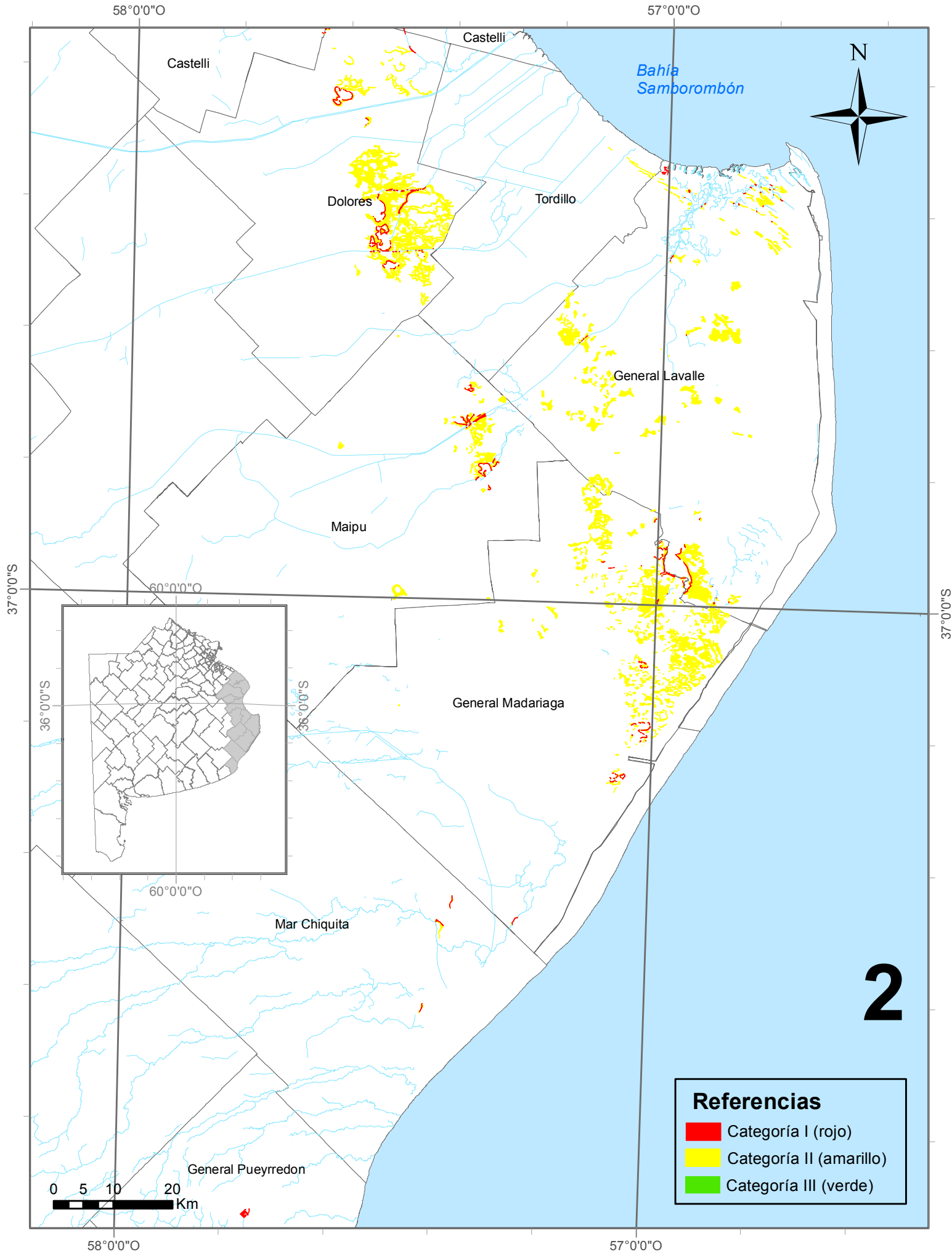
Referencias

- Categoría I (rojo)
- Categoría II (amarillo)
- R.P. Bahía Samborombón

Cartografía base: IGN SIG 250 - ARBA
Cartografía temática: Dirección Provincial de Recursos Naturales OPDS

+ Sistema de Coordenadas: POSGAR 1994 Argentina Zone 5
+ Proyección: Transverse Mercator + Datum: POSGAR 1994

Mapa 34. OTBN - Talares del Este (Zona 2)



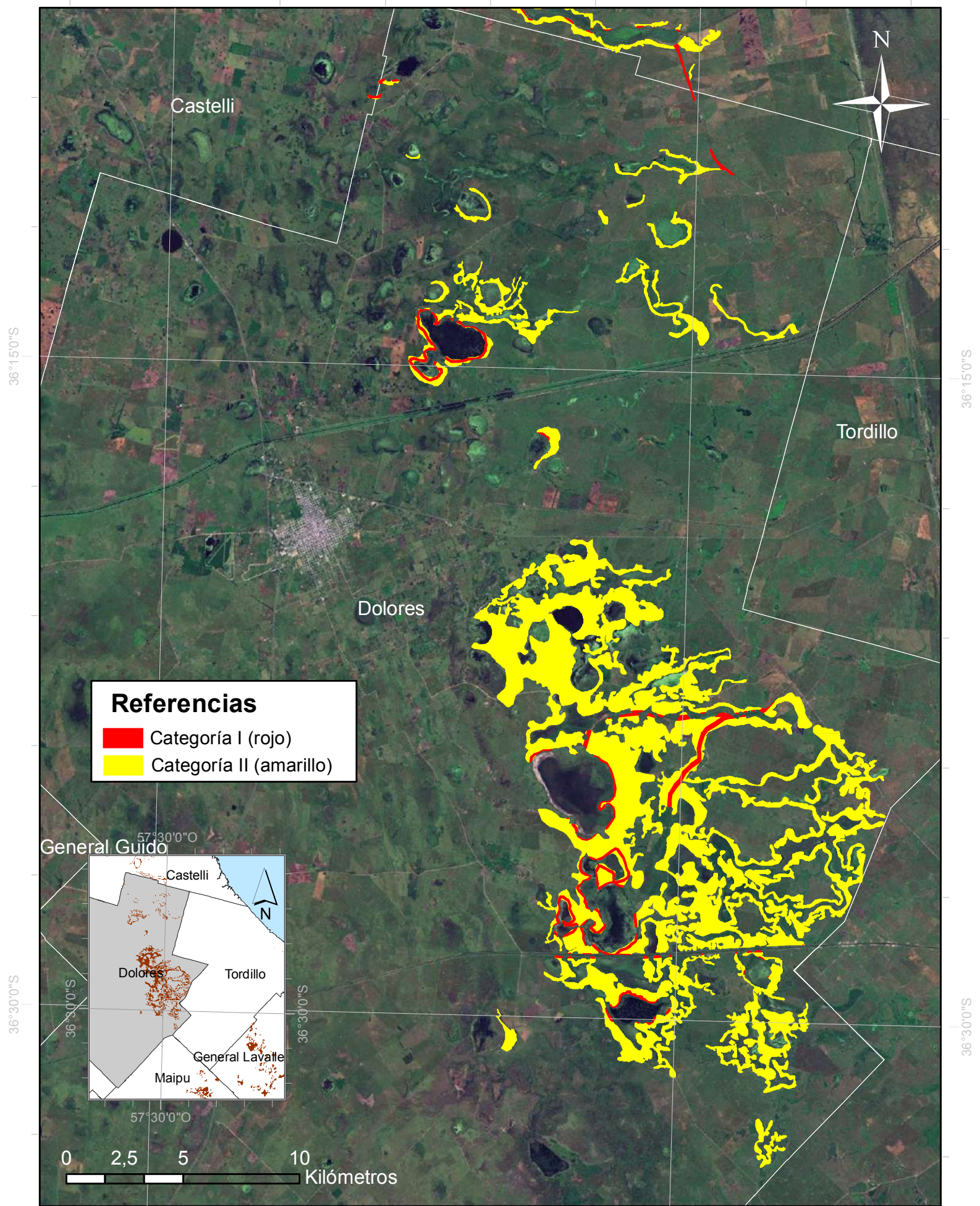
Referencias

- Categoría I (rojo)
- Categoría II (amarillo)
- Categoría III (verde)

Mapa 35.OTBN - TALARES DEL ESTE - Dolores

57°45'0"O

57°30'0"O





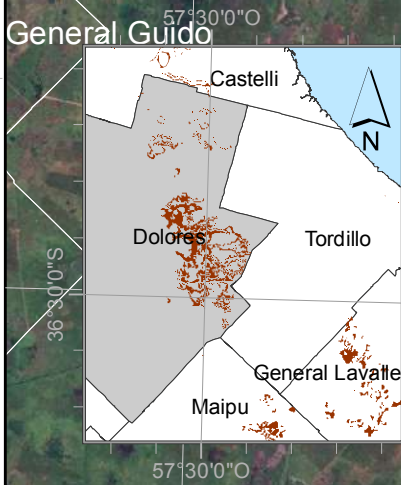
Castelli

Tordillo

Dolores

Referencias

-  Categoría I (rojo)
-  Categoría II (amarillo)

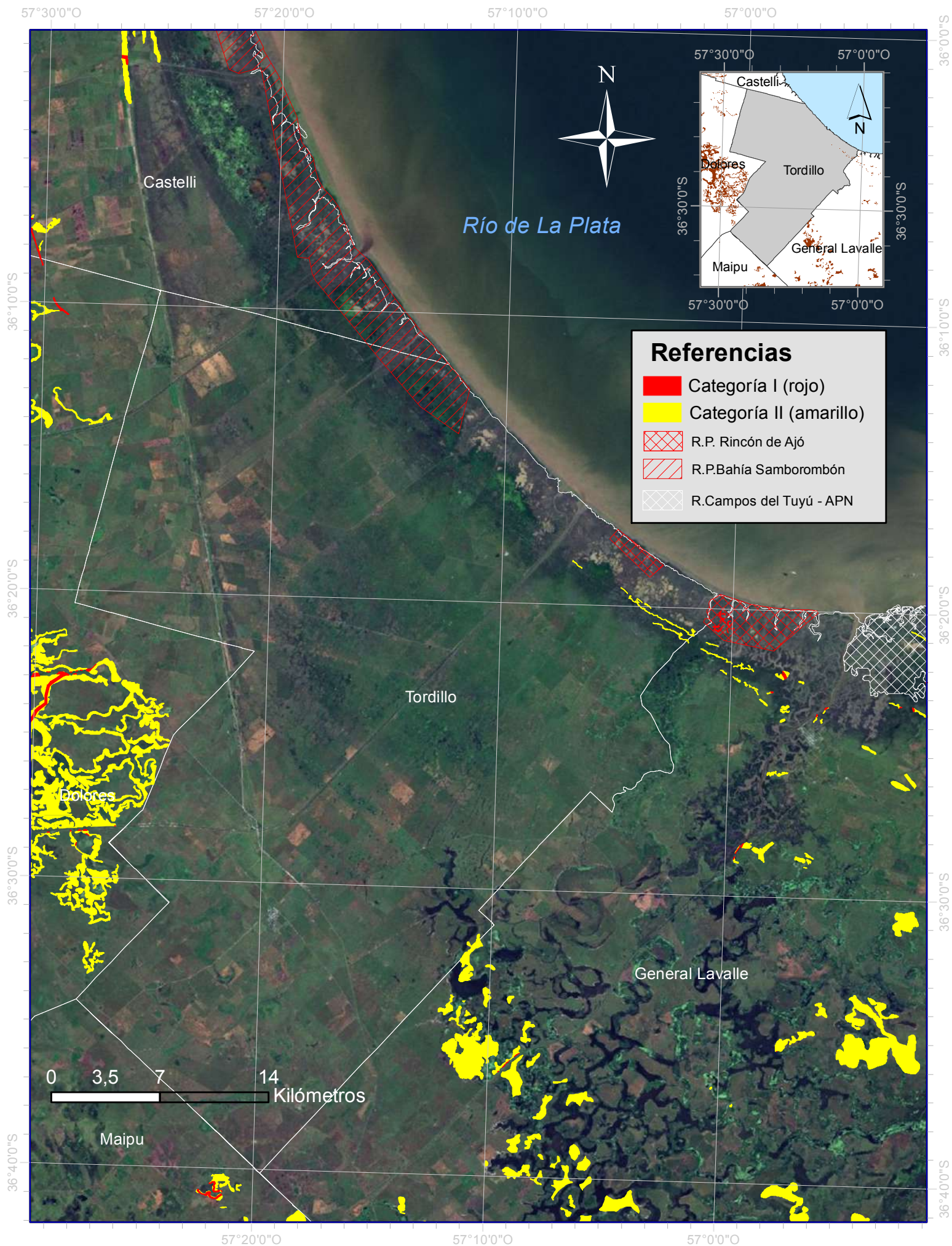


0 2,5 5 10 Kilómetros

57°45'0"O

57°30'0"O

Mapa 36.OTBN - TALARES DEL ESTE - Tordillo








Mapa 37.OTBN - TALARES DEL ESTE - Gral.Lavalle

57°15'0"O

57°0'0"O

56°45'0"O

Referencias

-  Categoría I (rojo)
-  Categoría II (amarillo)
-  R.P. Laguna Salada Grande
-  R.P. Rincón de Ajó
-  R.Campos del Tuyú - APN



36°30'0"S

36°30'0"S

La Costa

General Lavalle

36°45'0"S

36°45'0"S

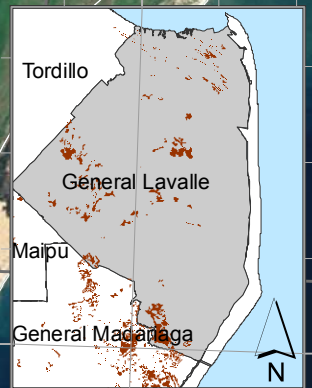
Maipu

57°0'0"O

37°0'0"S

37°0'0"S

General Madariaga



0 3 6 12 Kilómetros

Pinamar

37°0'0"O

57°0'0"O

37°0'0"S

57°15'0"O

57°0'0"O

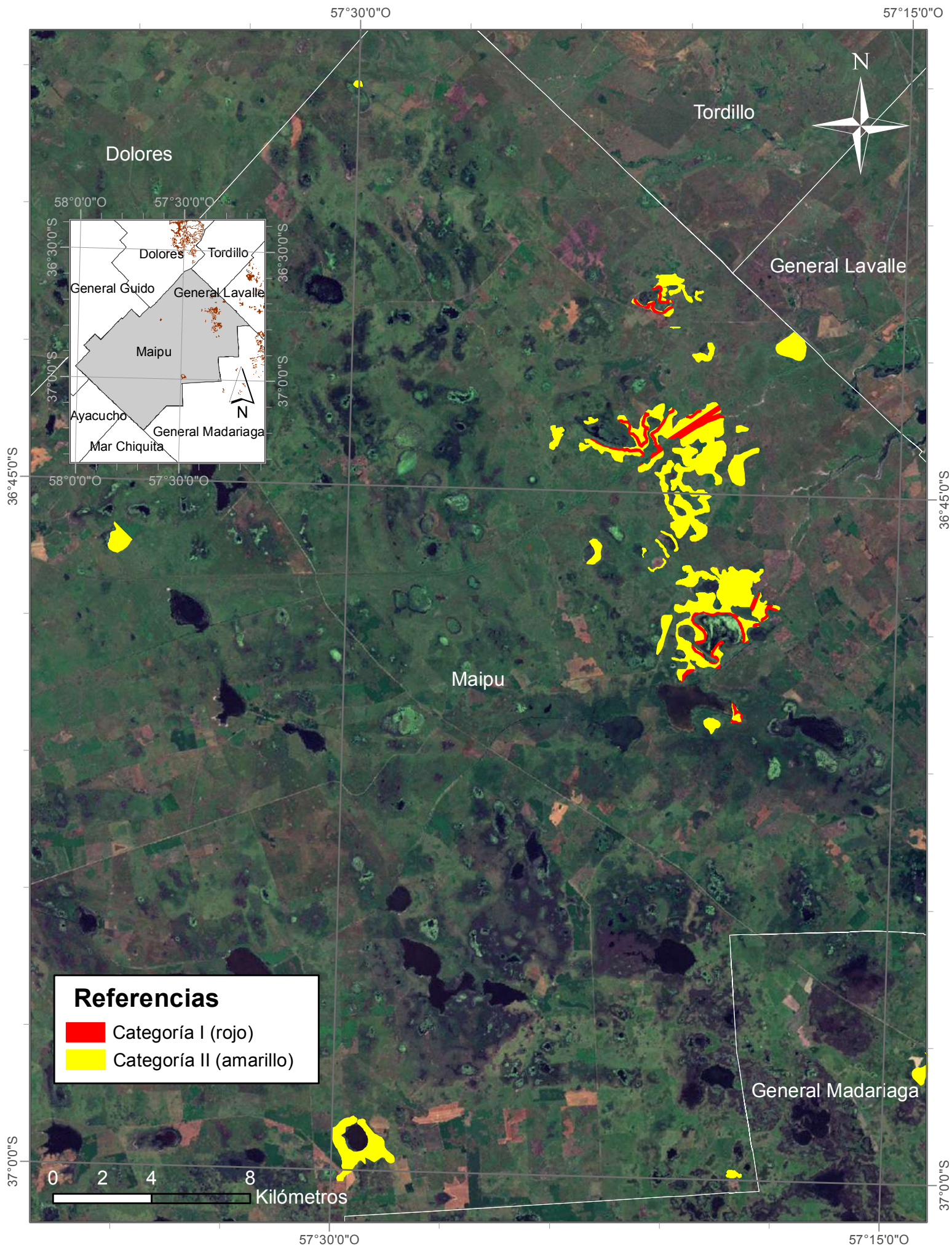
56°45'0"O

Cartografía base: IGN SIG 250 - ARBA

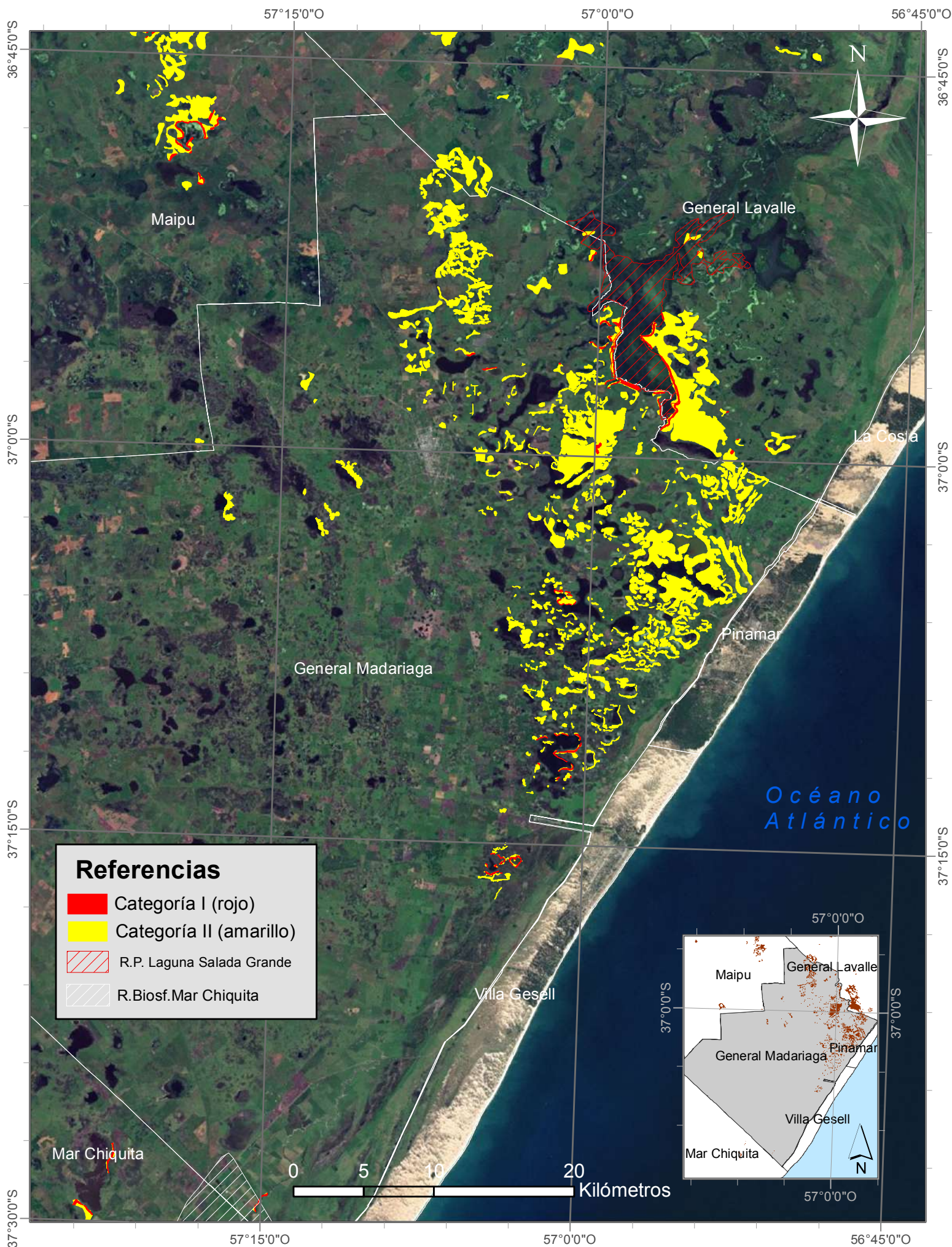
Cartografía temática: Dirección Provincial de Recursos Naturales OPDS

+ Sistema de Coordenadas: POSGAR 1994 Argentina Zone 5
+ Proyección: Transverse Mercator + Datum: POSGAR 1994

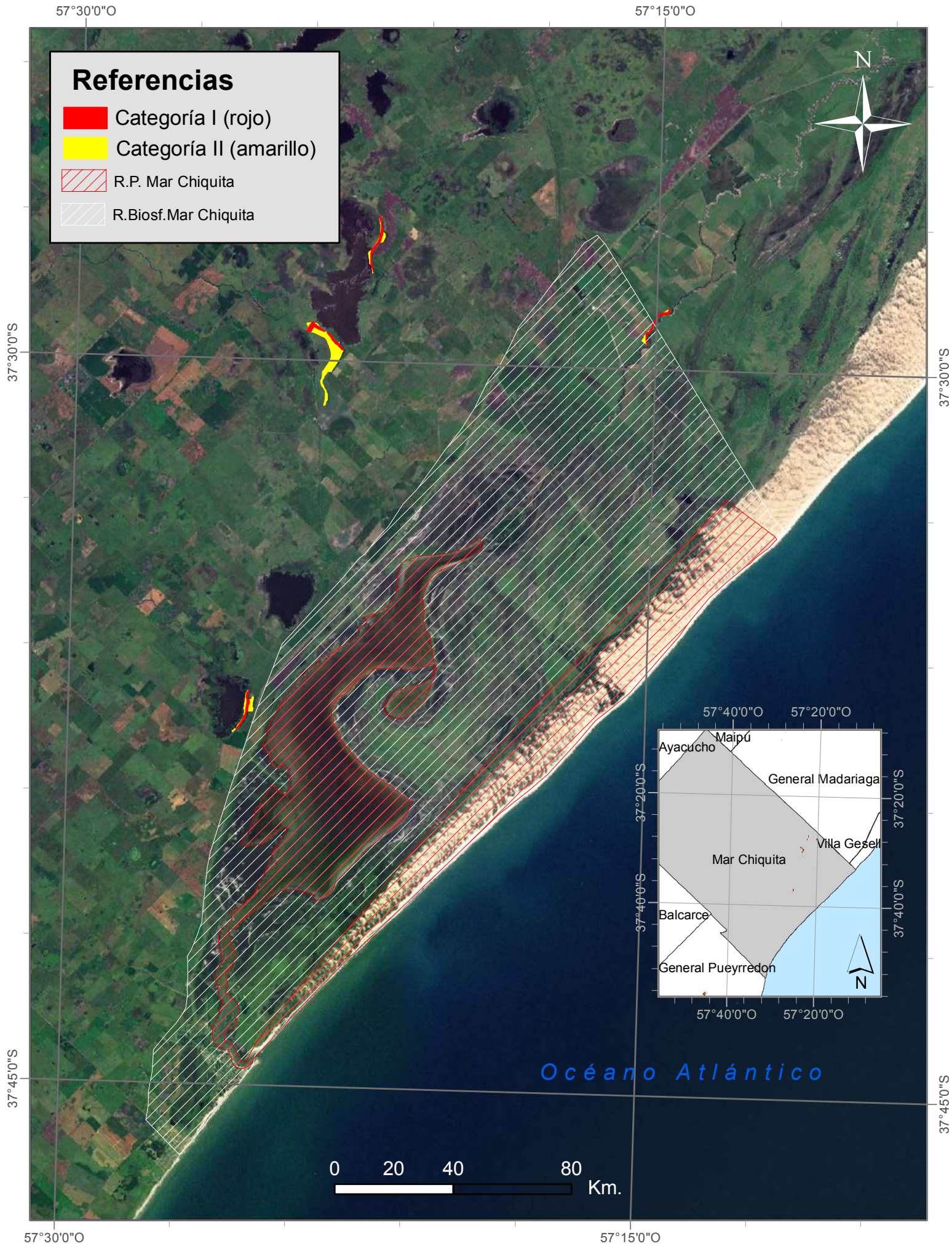
Mapa 38.OTBN - TALARES DEL ESTE - Maipú



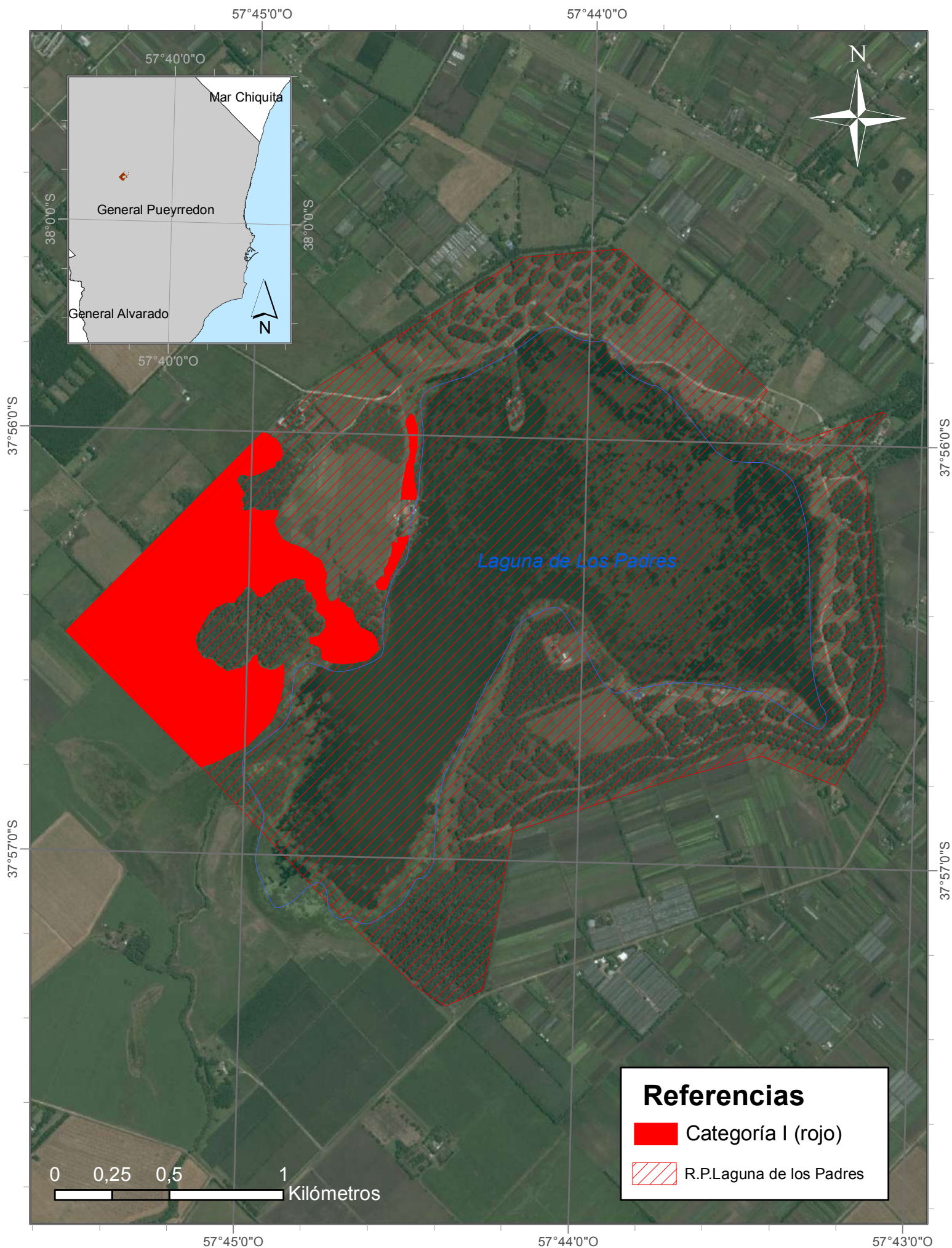
Mapa 39.OTBN - TALARES DEL ESTE - Gral.Madariaga



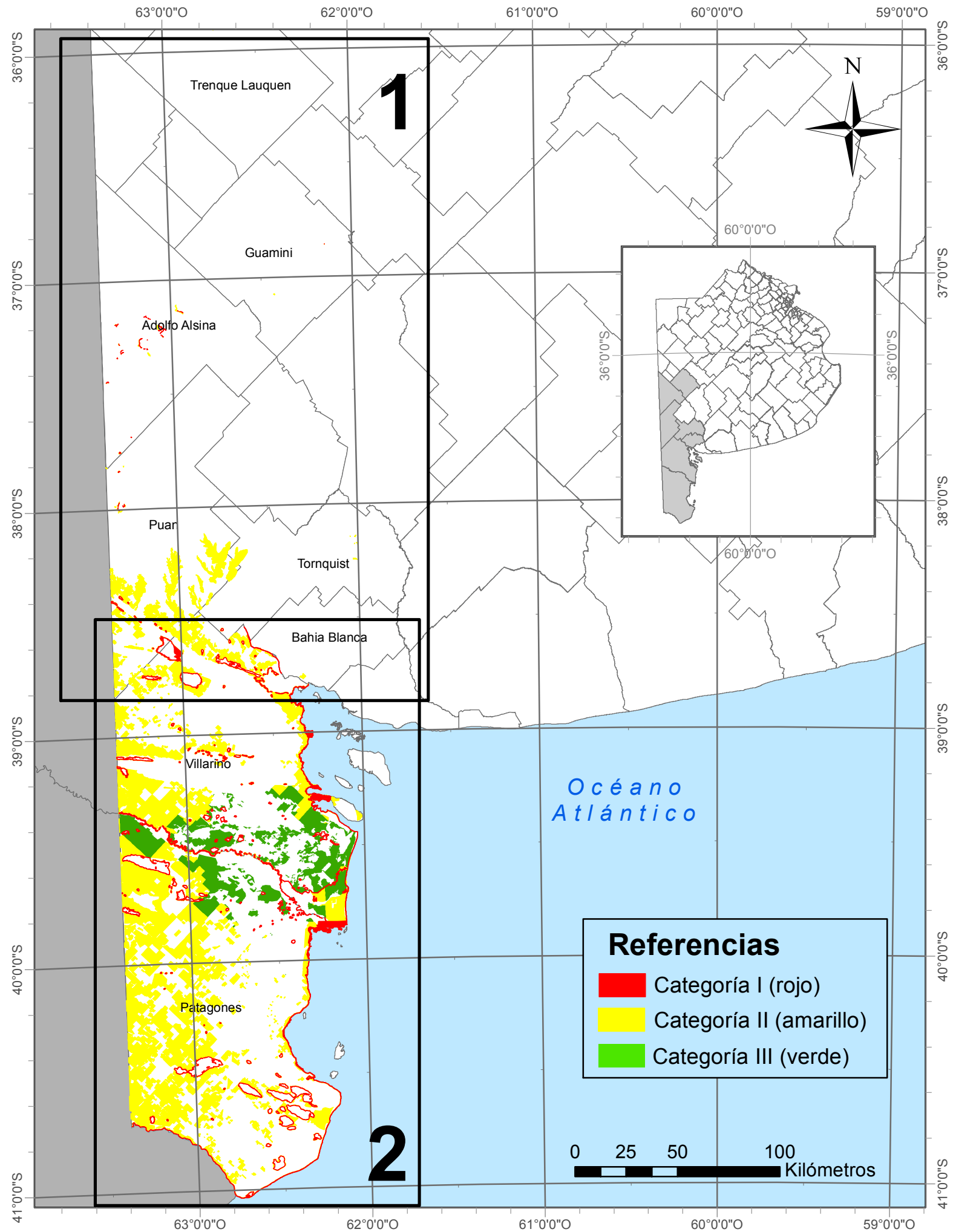
Mapa 40. OTBN - TALARES DEL ESTE - Mar Chiquita



Mapa 41. OTBN - TALARES DEL ESTE - Gral.Pueyrredón



Mapa 42. OTBN - Caldenal y Monte



Mapa 43. OTBN - Caldenal y Monte (Zona 1)

63°0'0"O

62°0'0"O

61°0'0"O

36°0'0"S

36°0'0"S

37°0'0"S

37°0'0"S

38°0'0"S

38°0'0"S

63°0'0"O

62°0'0"O

61°0'0"O

1

Trenque Lauquen

Guamini

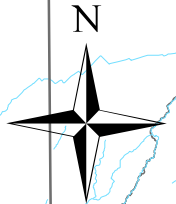
Adolfo Alsina

Puan




Tornquist

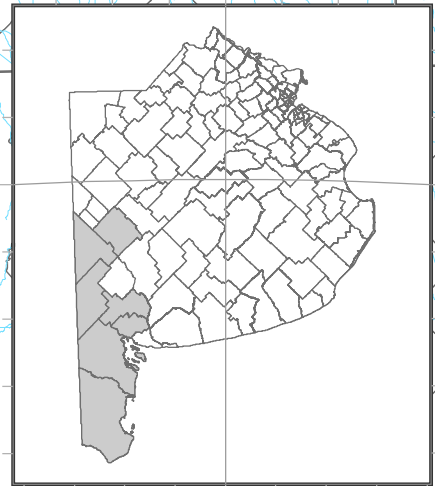
Bahia Blanca

Villarino



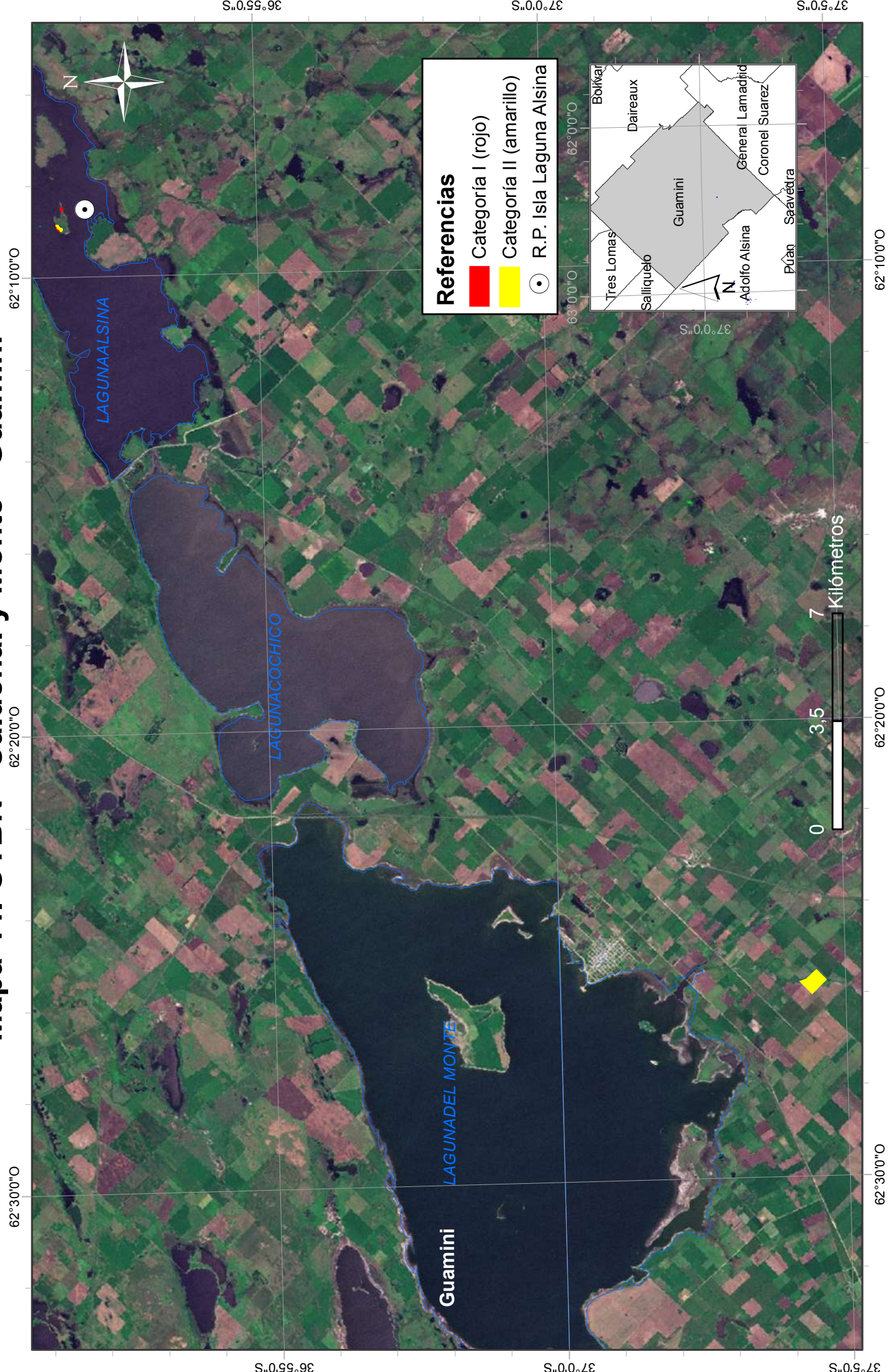
Referencias

-  Categoría I (rojo)
-  Categoría II (amarillo)
-  Categoría III (verde)



0 15 30 60 Kilómetros

Mapa 44. OTBN - Caldenal y Monte - Guaminí



Cartografía base: IGN SIG 250 - ARBA
Cartografía temática: Dirección Provincial de Recursos Naturales OPDS

+ Sistema de Coordenadas: POSGAR 1994 Argentina Zone 5
+ Proyección: Transverse Mercator + Datum: POSGAR 1994

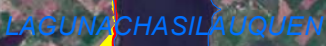
Mapa 45. OTBN - CALDENAL Y MONTE - Adolfo Alsina

63°15'0"O

63°0'0"O

62°45'0"O



Guamini



Adolfo Alsina

LA PAMPA

Referencias

-  Categoría I (rojo)
-  Categoría II (amarillo)

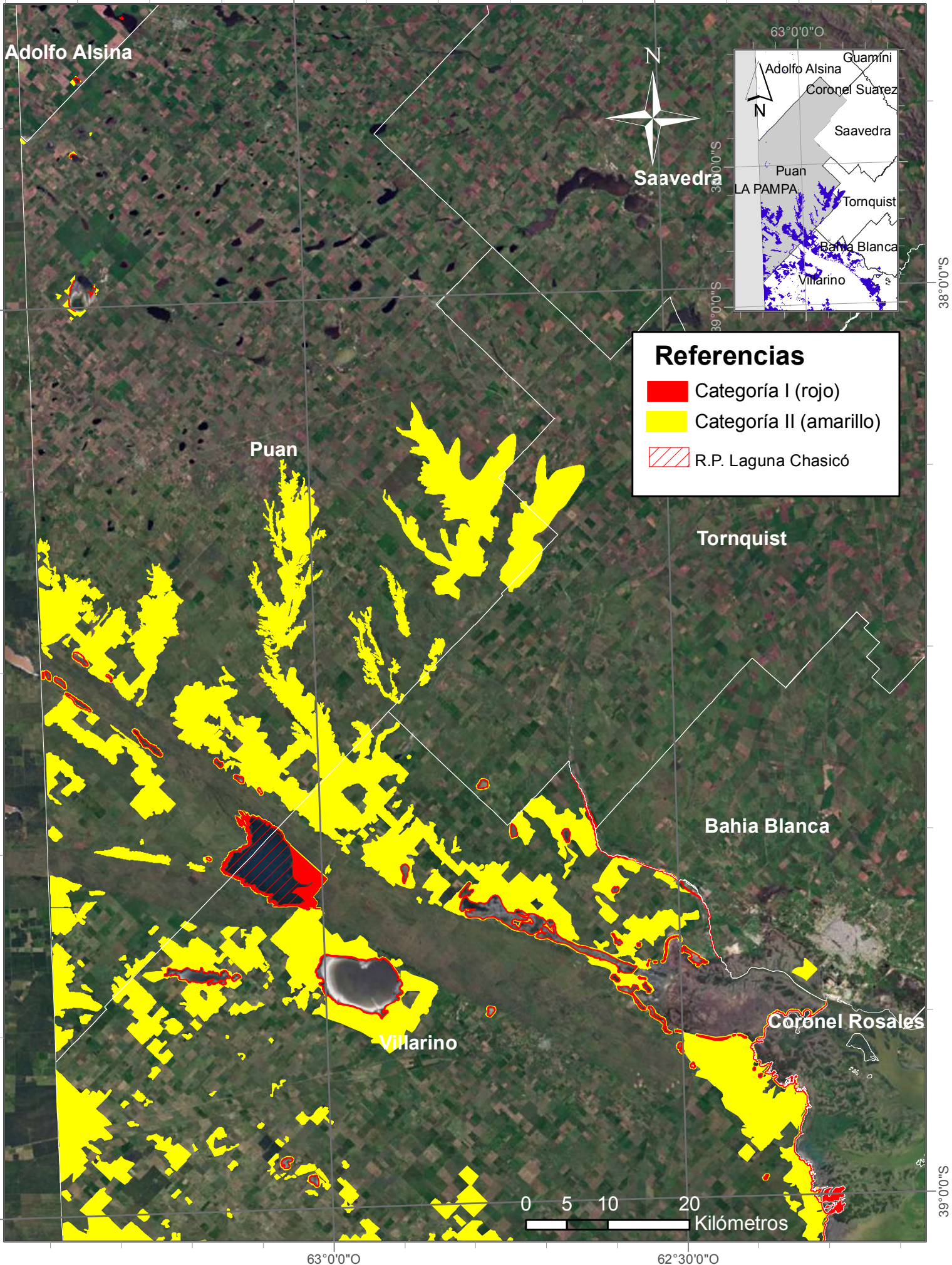


Saavedra

Mapa 46. OTBN - CALDENAL Y MONTE - Puán

63°0'0"O

62°30'0"O



Referencias

- Categoría I (rojo)
- Categoría II (amarillo)
- R.P. Laguna Chasicó

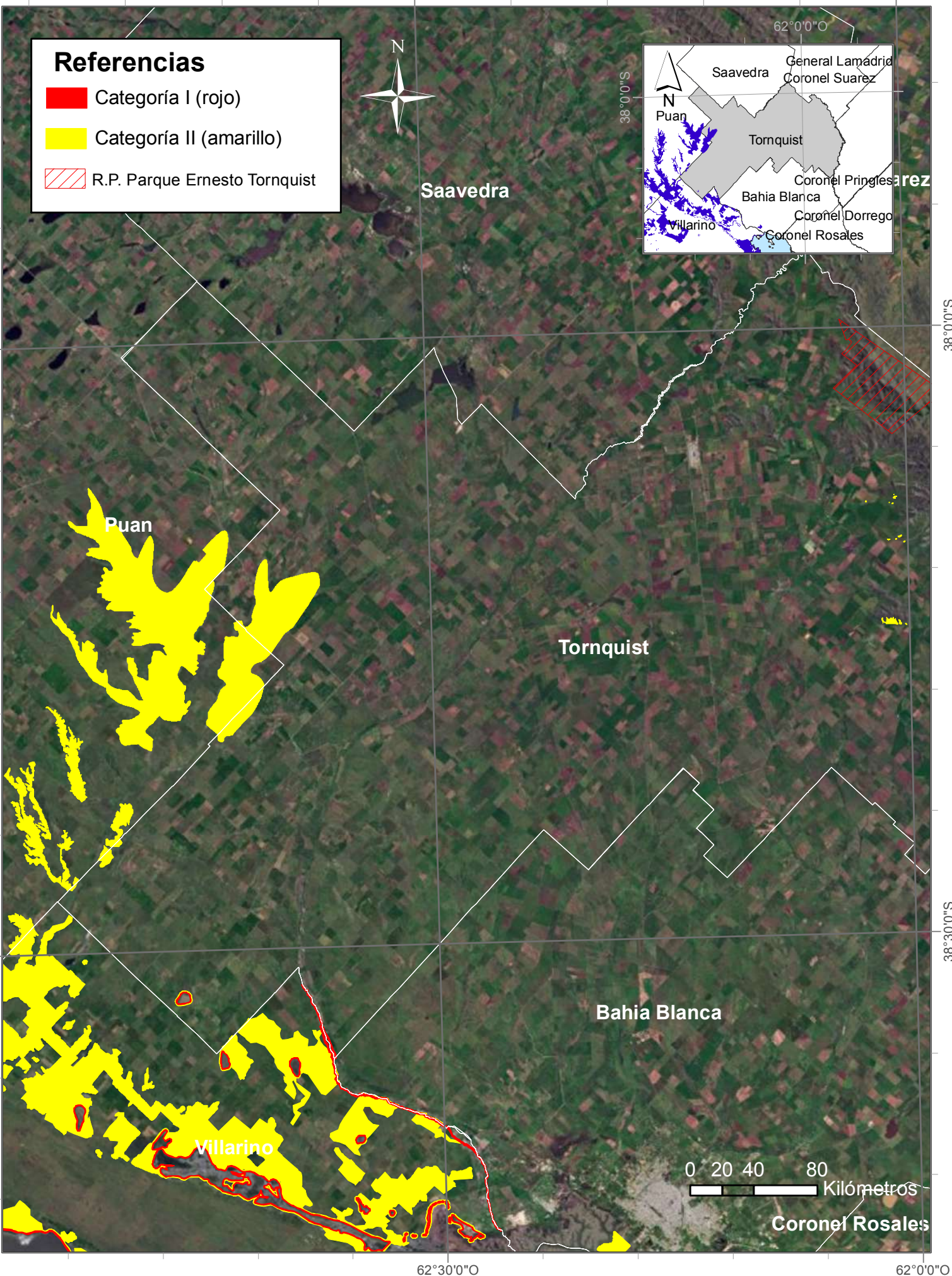
Cartografía base: IGN SIG 250 - ARBA

Cartografía temática: Dirección Provincial de Recursos Naturales OPDS

+ Sistema de Coordenadas: POSGAR 1994 Argentina Zone 5
+ Proyección: Transverse Mercator + Datum: POSGAR 1994

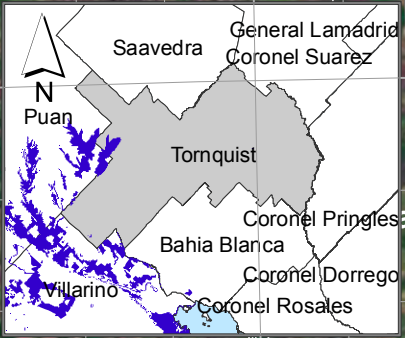
Mapa 47. OTBN - CALDENAL Y MONTE - Tornquist

62°30'0"O 62°0'0"O



Referencias

- Categoría I (rojo)
- Categoría II (amarillo)
- R.P. Parque Ernesto Tornquist







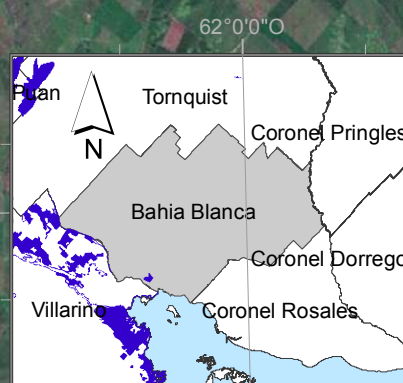
Mapa 48. OTBN - CALDENAL Y MONTE - Bahía Blanca

62°30'0"O

62°20'0"O

Referencias

-  Categoría I (rojo)
-  Categoría II (amarillo)
-  R.M. Costera de Bahía Blanca
-  R.P. Bahía Blanca - Ba. Falsa - Ba. Verde



Bahía Blanca

Villarino

0 2,5 5 10 Kilómetros

62°30'0"O

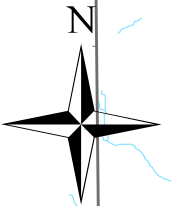
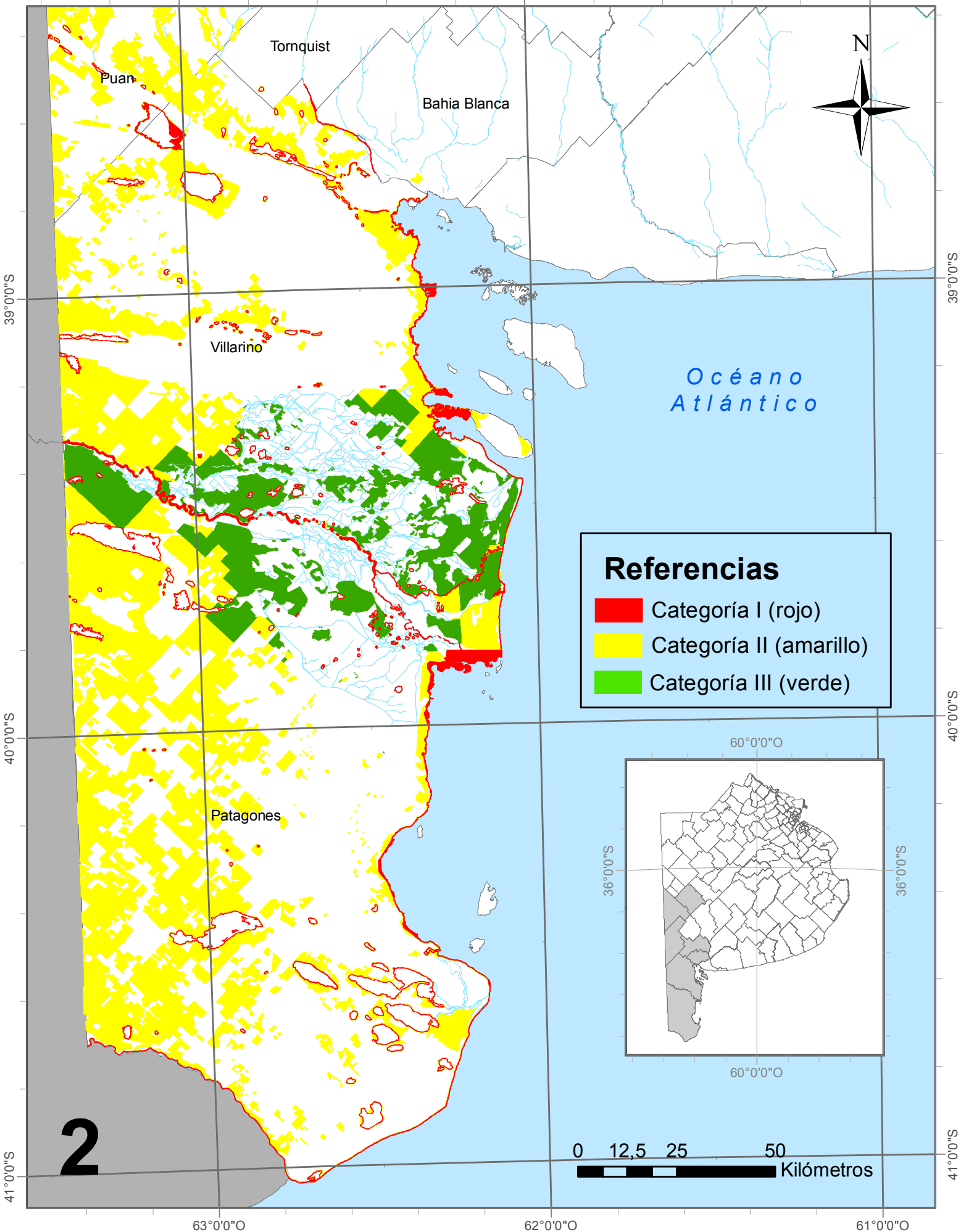
62°20'0"O

Mapa 49. OTBN - Caldenal y Monte (Zona 2)




63°0'0"O

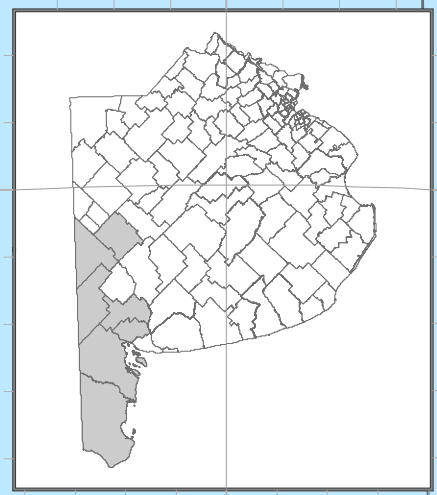
62°0'0"O

61°0'0"O



Referencias

-  Categoría I (rojo)
-  Categoría II (amarillo)
-  Categoría III (verde)

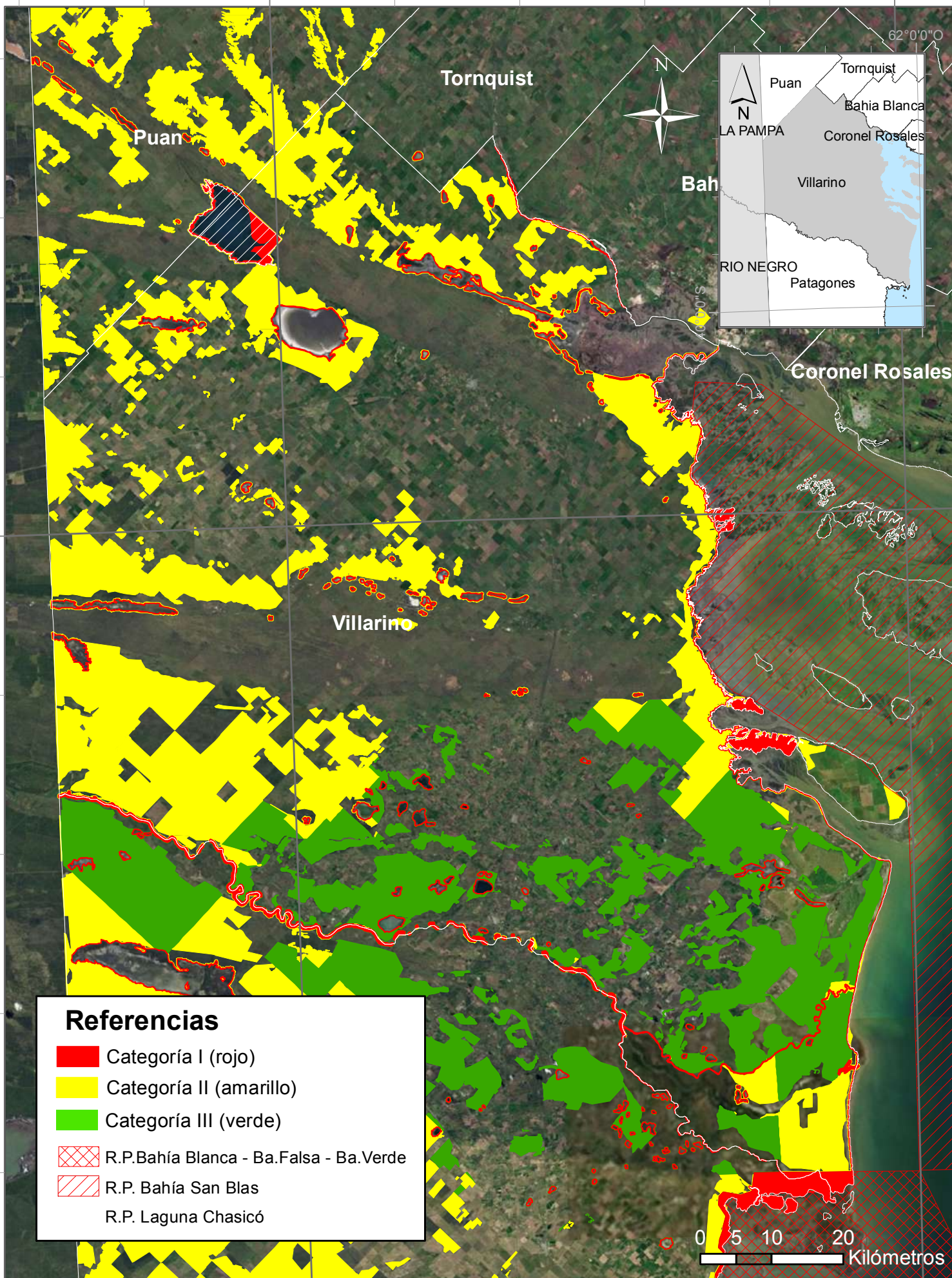


0 12,5 25 50 Kilómetros

Mapa 50. OTBN - CALDENAL Y MONTE - Villarino

63°0'0"O

62°0'0"O



Referencias

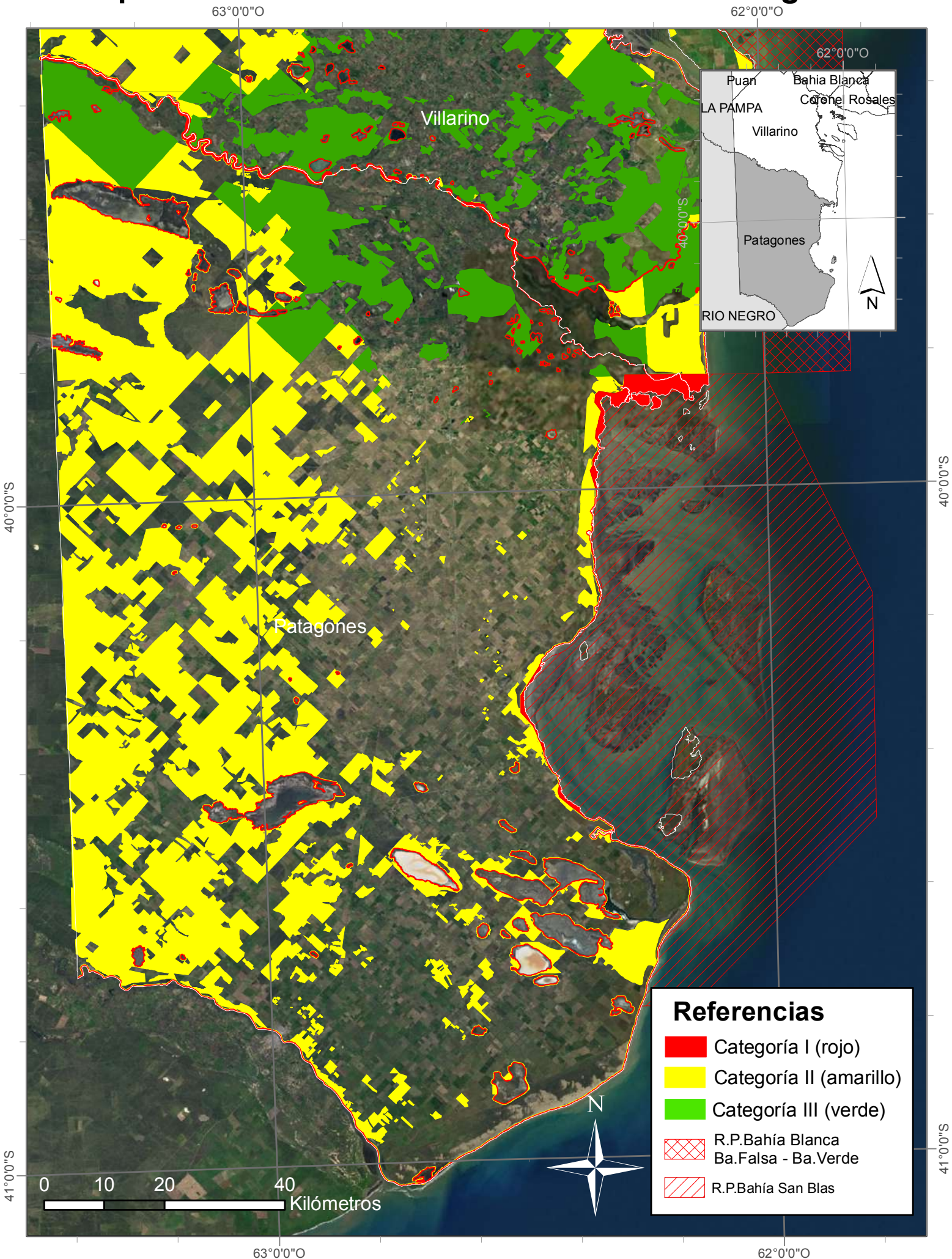
- Categoría I (rojo)
- Categoría II (amarillo)
- Categoría III (verde)
- R.P. Bahía Blanca - Ba.Falsa - Ba.Verde
- R.P. Bahía San Blas
- R.P. Laguna Chasicó

0 5 10 20 Kilómetros

63°0'0"O

62°0'0"O

Mapa 51. OTBN - CALDENAL Y MONTE - Patagones



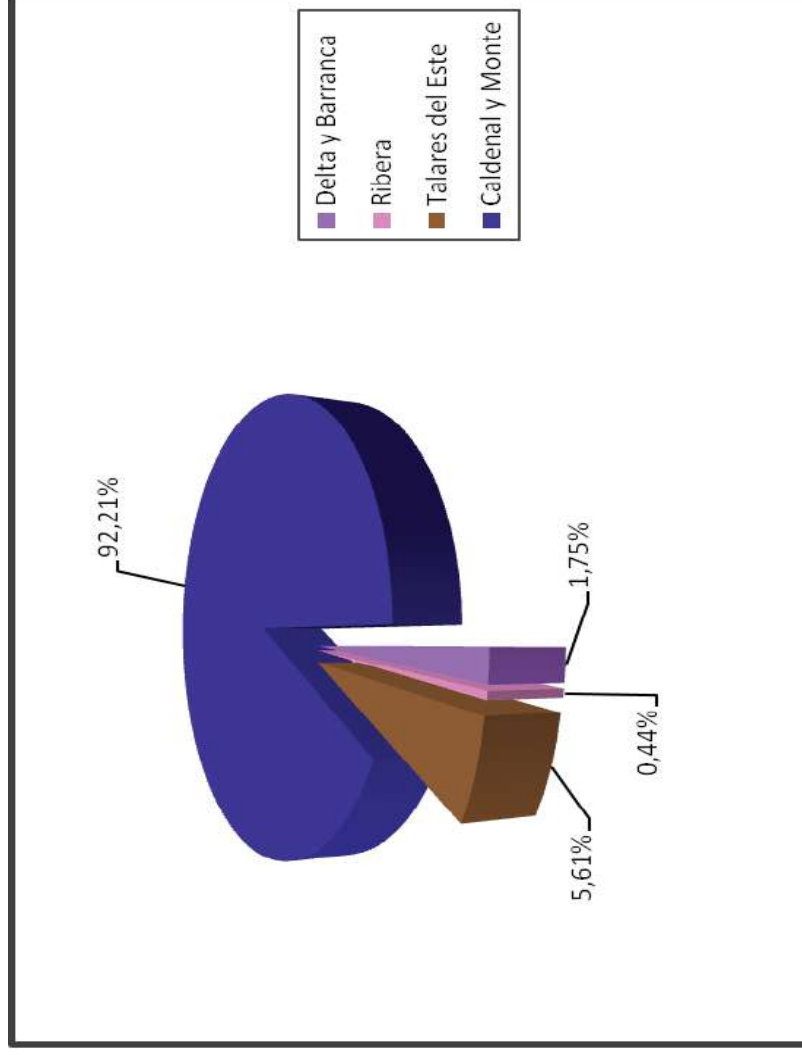
CUADRO RESUMEN DE SUPERFICIES DE BOSQUES NATIVOS

Superficie de Bosque Nativo por tipo y por Categoría de Bosque:

SUPERFICIE DE BOSQUE NATIVO									
Tipo de Bosque	Superficie (ha)	Superficie (%)	Categoría I		Categoría II		Categoría III		
			ha	%	ha	%	ha	%	
Delta y Barranca	16932,03	1,75%	15188,04	89,70	1743,99	10,30	0,00	0,00	
Ribera	4226,81	0,44%	2091,20	49,47	1945,05	46,02	190,56	4,51	
Talares del Este	54421,48	5,61%	3856,29	7,09	50520,83	92,83	44,36	0,08	
Caldenal y Monte	894362,31	92,21%	42750,37	4,78	662168,68	74,04	189443,26	21,18	
TOTAL	969942,63	100,00%	63885,90		716378,55		189678,18		

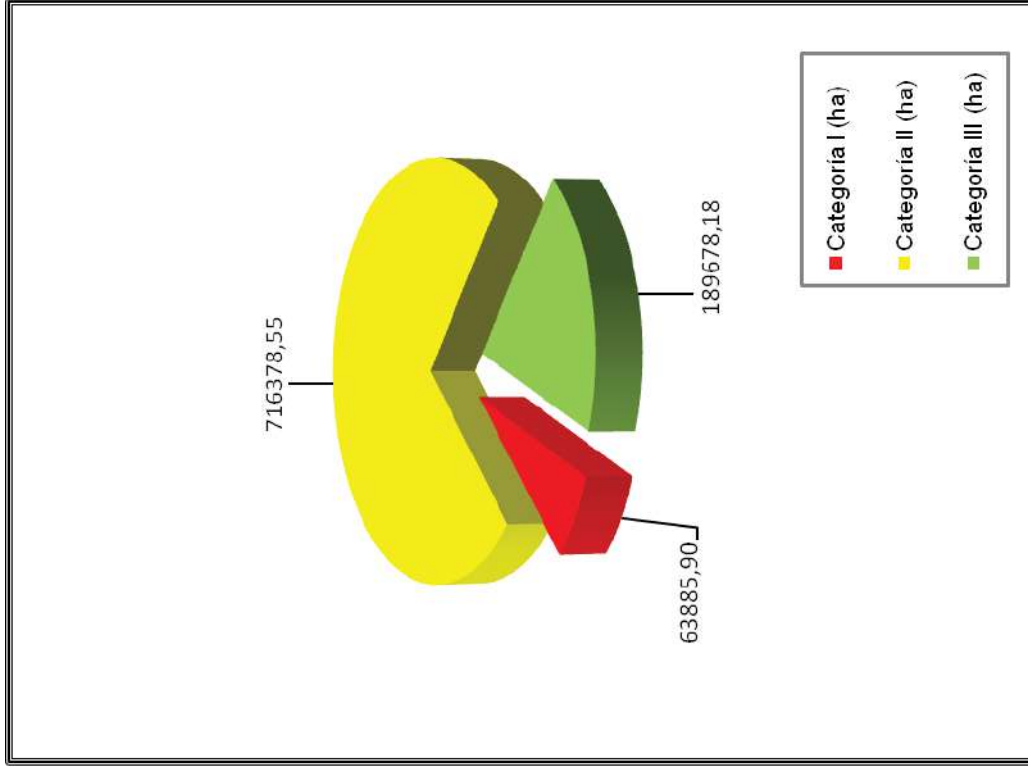
ORDENAMIENTO TERRITORIAL DE LOS BOSQUES NATIVOS DE LA PROVINCIA DE BUENOS AIRES

Delta y Barranca	16932,03	1,75%	
Ribera	4226,81	0,44%	
Talares del Este	54421,48	5,61%	
Caldenal y Monte	894362,31	92,21%	

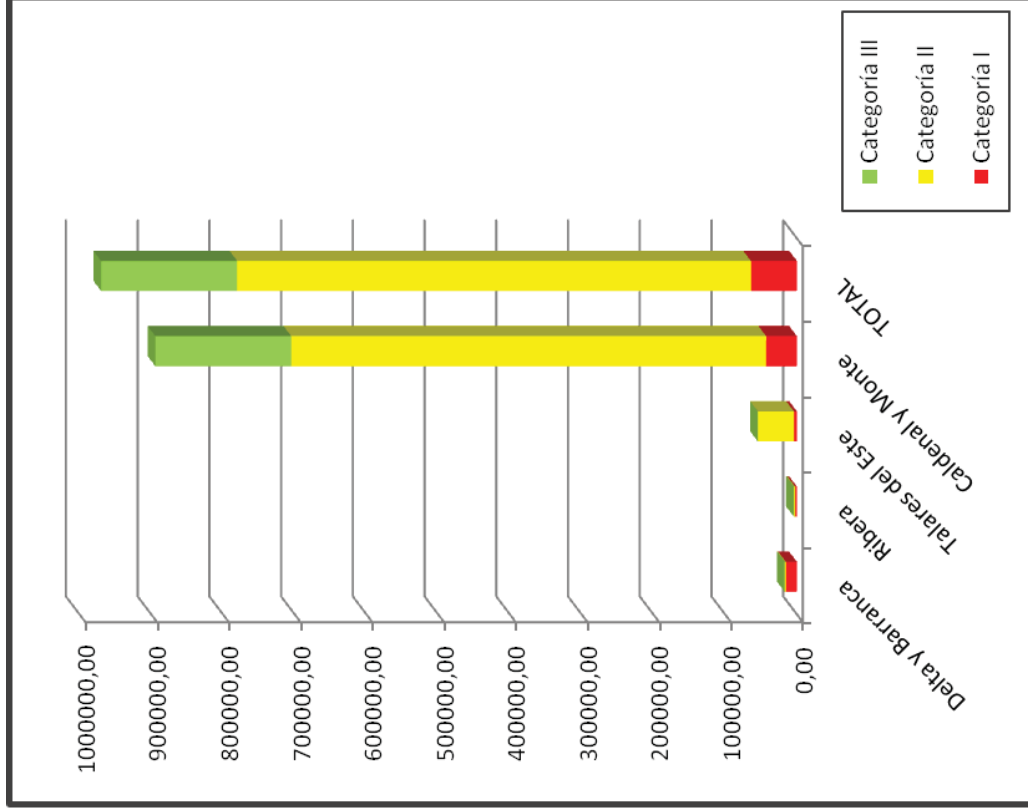


Porcentaje de superficie por tipo de Bosque Nativo

ORDENAMIENTO TERRITORIAL DE LOS BOSQUES NATIVOS DE LA PROVINCIA DE BUENOS AIRES



Superficie (ha) por categoría de Bosque Nativo



Superficie (ha) por tipo y categoría de Bosque Nativo



OPDS

Organismo Provincial para el Desarrollo Sostenible

Dirección Provincial de Recursos Naturales

bosquesnativos@opds.gba.gov.ar

bosquenativoba@yahoo.com.ar

www.opds.gba.gov.ar/BNSite/

Dirección: Calle 13 y 532. La Plata

Teléfono: 0221- 4253863. Int 106/107.